



អង្គការមេន
C.M.A.A

ប្រព័ន្ធព័ត៌មានជនរងគ្រោះដោយសារមេន និងសំណល់ជាតិផ្ទះពីសង្គ្រាម

របាយការណ៍

ស្តីពីគ្រោះថ្នាក់ដោយសារយុទ្ធភ័ណ្ណគ្រឿងផ្ទះ
នៅខែមេសា ឆ្នាំ២០២៤

សាវតារ

ប្រព័ន្ធព័ត៌មានជនរងគ្រោះដោយសារមីន និងសំណល់ជាតិផ្ទុះពីសង្គ្រាម (CMVIS) បានបង្កើតឡើងនៅឆ្នាំ១៩៩៤ ដោយកាកបាទក្រហមកម្ពុជា ដែលគាំទ្រថវិកា ព្រមទាំងបច្ចេកទេសពីអង្គការជនពិការអន្តរជាតិបែលហ្សិក និងអង្គការយូនីសេហ្វ។

នៅដំណាច់ឆ្នាំ២០០៩ CMVIS ត្រូវបានផ្ទេរប្រគល់ពីកាកបាទក្រហមកម្ពុជា មកស្ថិតនៅក្រោមការទទួលខុសត្រូវរបស់អាជ្ញាធរកម្ពុជាគ្រប់គ្រងសកម្មភាពកំចាត់មីន និងសង្គ្រោះជនពិការដោយសារមីន ក្នុងការប្រមូលទិន្នន័យ វិភាគទិន្នន័យ បកស្រាយទិន្នន័យ និងការចែកចាយទិន្នន័យជនរងគ្រោះដោយសារមីន និងសំណល់ជាតិផ្ទុះពីសង្គ្រាម(ស.ផ.ស.) នៅក្នុងប្រទេសកម្ពុជា។

ព័ត៌មានស្តីពីគ្រោះថ្នាក់ និងជនរងគ្រោះដោយសារយុទ្ធកណ្ណគ្រឿងផ្ទុះ (មីន និងស.ផ.ស.)

១-ជនរងគ្រោះពីខែមករា ឆ្នាំ១៩៧៩ ដល់ខែមេសា ឆ្នាំ២០២៤

ចាប់ពីខែមករា ឆ្នាំ១៩៧៩ ដល់ខែមេសា ឆ្នាំ២០២៤ មានជនរងគ្រោះដោយសារយុទ្ធកណ្ណគ្រឿងផ្ទុះចំនួន ៦៥.០៦០នាក់ ដែលបានកត់ត្រាដោយការិយាល័យ CMVIS ក្នុងនោះរួមមាន៖

- ជនរងគ្រោះដោយសារមីន ៥១.១៩៥នាក់(៧៩%) និងស.ផ.ស. ១៣.៨៦៥នាក់(២១%)
- ជនរងគ្រោះស្លាប់ ១៩.៨២៨នាក់(៣០%) របួស ៣៦.១៤០នាក់(៥៦%) និងពិការអវយវៈ ៩.០៩២នាក់(១៤%)
- ជនរងគ្រោះជាបុរស ៥២.៦៨៦នាក់(៨១%) ក្មេងប្រុសអាយុក្រោម១៨ឆ្នាំ ៦.១១៩នាក់(៩%) ស្ត្រី ៤.៧៩៦នាក់(៨%) ក្មេងស្រីអាយុក្រោម១៨ឆ្នាំ ១.៣៩៦នាក់(២%) និងជនរងគ្រោះមិនស្គាល់អត្តសញ្ញាណ ៦៣នាក់(០%)

២-ឧប្បត្តិហេតុគ្រោះថ្នាក់ពីខែមករា ដល់ខែមេសា ឆ្នាំ២០២៤

ចាប់ពីខែមករា ដល់ខែមេសា ឆ្នាំ២០២៤ មានឧប្បត្តិហេតុគ្រោះថ្នាក់ដោយសារយុទ្ធកណ្ណគ្រឿងផ្ទុះចំនួន ១២ករណី។ តួលេខនេះដូចគ្នានឹងរយៈពេលដូចគ្នានៅឆ្នាំ២០២៣ ដែលមានឧប្បត្តិហេតុគ្រោះថ្នាក់ចំនួន ១២ករណី។

ក្នុងចំណោមឧប្បត្តិហេតុគ្រោះថ្នាក់ចំនួន ១២ករណីរួមមាន៖ ឧប្បត្តិហេតុគ្រោះថ្នាក់ដោយសារមីន ៧ករណី និងឧប្បត្តិហេតុគ្រោះថ្នាក់ដោយសារស.ផ.ស. ៥ករណី។

៣- ជនរងគ្រោះពីខែមករា ដល់ខែមេសា ឆ្នាំ២០២៤

ចាប់ពីខែមករា ដល់ខែមេសា ឆ្នាំ២០២៤ មានជនរងគ្រោះដោយសារយុទ្ធកណ្ណគ្រឿងផ្ទុះចំនួន ២៣នាក់។ តួលេខនេះបានកើនឡើង ៩២% បើប្រៀបធៀបនឹងរយៈពេលដូចគ្នានៅឆ្នាំ២០២៣ ដែលមានជនរងគ្រោះចំនួន ១២នាក់។

ក្នុងចំណោមជនរងគ្រោះចំនួន ២៣នាក់ រួមមាន៖

- ជនរងគ្រោះដោយសារមីន ១១នាក់ និងជនរងគ្រោះដោយសារស.ផ.ស. ១២នាក់
- ជនរងគ្រោះស្លាប់ ៦នាក់ របួស ១៣នាក់ និងពិការអវយវៈ ៤នាក់
- ជនរងគ្រោះជាបុរស ១១នាក់ ជាក្មេងប្រុសអាយុក្រោម១៨ឆ្នាំ ៧នាក់ ស្ត្រី ២នាក់ និងជាក្មេងស្រីអាយុក្រោម១៨ឆ្នាំ ៣នាក់។

៤- ឧប្បត្តិហេតុគ្រោះថ្នាក់ក្នុងខែមេសា ឆ្នាំ២០២៤

នៅខែមេសា ឆ្នាំ២០២៤ មានឧប្បត្តិហេតុគ្រោះថ្នាក់ដោយសារយុទ្ធកណ្ណគ្រឿងផ្ទុះចំនួន ៤ករណី បានកើតឡើងនៅខេត្តមណ្ឌលគិរី ខេត្តឧត្តរមានជ័យ ខេត្តព្រះសីហនុ និងខេត្តកំពង់ធំ។ តួលេខនេះកើនឡើង ១០០% បើប្រៀបធៀបនឹងខែមេសា ឆ្នាំ២០២៣។

ព័ត៌មានអំពីឧប្បត្តិហេតុគ្រោះថ្នាក់ដោយសារយុទ្ធកណ្ណគ្រឿងផ្ទុះនៅខែមេសា ឆ្នាំ២០២៤

- ឧប្បត្តិហេតុគ្រោះថ្នាក់ដោយសារមីន ១ករណី និងដោយសារស.ផ.ស. ៣ករណី
- ទីតាំងគ្រោះថ្នាក់កើតឡើងនៅតំបន់ផ្តល់អនុផលព្រៃឈើ ២ករណី និងនៅដីលំនៅដ្ឋាន ២ករណី។

៥- ជនរងគ្រោះក្នុងខែមេសា ឆ្នាំ២០២៤

នៅខែមេសា ឆ្នាំ២០២៤ មានជនរងគ្រោះដោយសារយុទ្ធកណ្ណគ្រឿងផ្ទុះចំនួន ១២នាក់។ តួលេខនេះបានកើនឡើង ១០០% បើប្រៀបធៀបនឹងខែមេសា ឆ្នាំ២០២៣។

ព័ត៌មានអំពីជនរងគ្រោះចំនួន ១២នាក់ រួមមាន៖

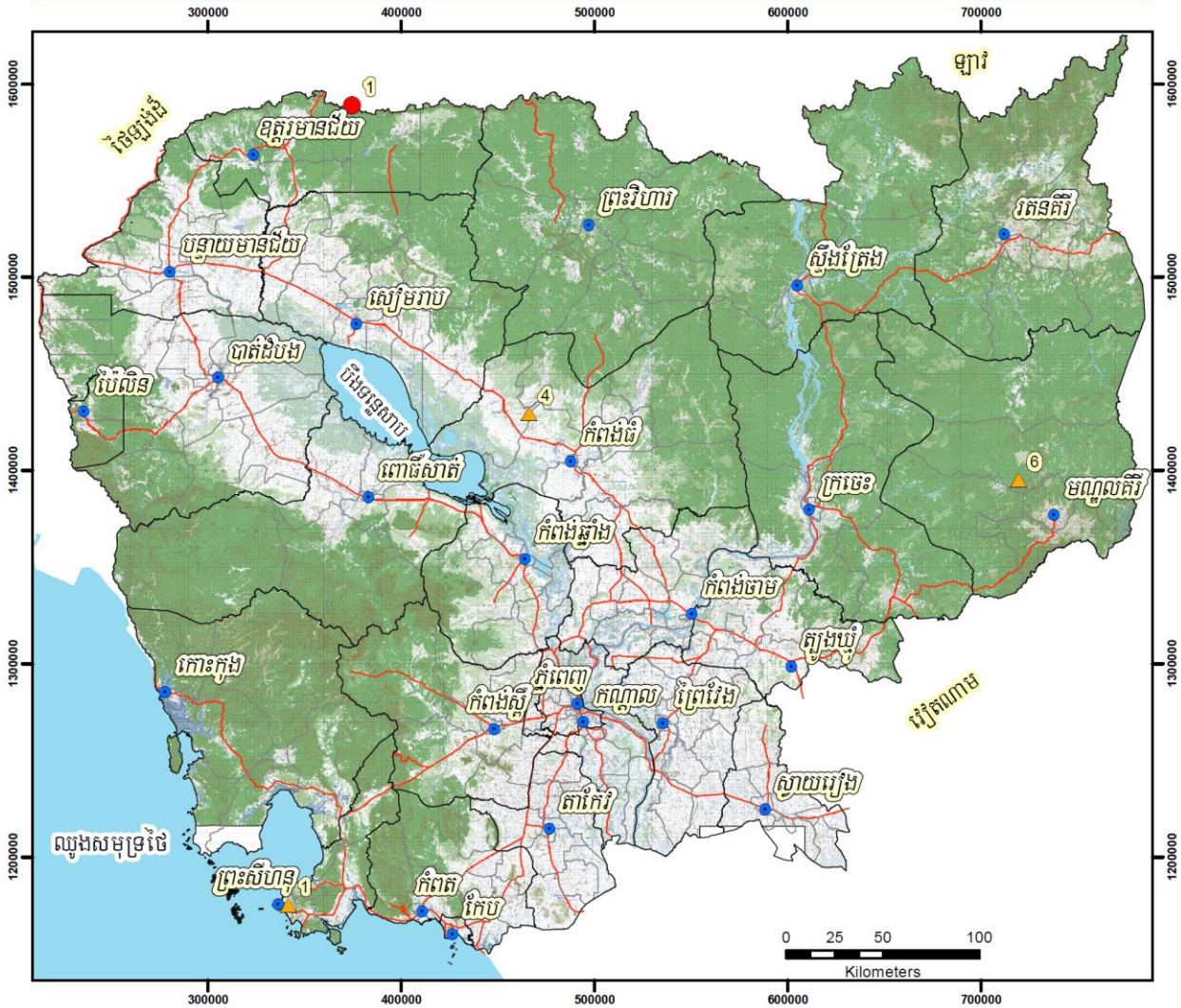
- ជនរងគ្រោះដោយសារមីន ១នាក់ និងជនរងគ្រោះដោយសារស.ផ.ស. ១១នាក់
- ជនរងគ្រោះស្លាប់ ៥នាក់ របួស ៦នាក់ និងពិការអវយវៈ ១នាក់
- ជនរងគ្រោះជាបុរស ៣នាក់ ក្មេងប្រុសអាយុក្រោម១៨ឆ្នាំ ៥នាក់ ស្ត្រី ២នាក់ និងក្មេងស្រីអាយុក្រោម១៨ឆ្នាំ ២នាក់។
- សកម្មភាពនៅពេលគ្រោះថ្នាក់គឺ៖ ការរកស្បៀងអាហារ ១នាក់ ការលេងគ្រាប់ ៣នាក់ និងការរងគ្រោះពីអ្នកដទៃ ៨នាក់។

៦- ផលប៉ះពាល់នៃតំបន់គ្រោះថ្នាក់ពីខែមករា ឆ្នាំ២០២៣ ដល់ខែមេសា ឆ្នាំ២០២៤ (ជនរងគ្រោះ ៥៥នាក់)

- ខេត្តចំនួន ៥ ដែលទទួលរងផលប៉ះពាល់ខ្លាំងបំផុតមានជនរងគ្រោះ ៦៥% នៃជនរងគ្រោះសរុប
- ស្រុកចំនួន ១០ ដែលទទួលរងផលប៉ះពាល់ខ្លាំងបំផុតមានជនរងគ្រោះ ៧១% នៃជនរងគ្រោះសរុប
- ឃុំចំនួន ១០ ដែលទទួលរងផលប៉ះពាល់ខ្លាំងបំផុតមានជនរងគ្រោះ ៦២% នៃជនរងគ្រោះសរុប។

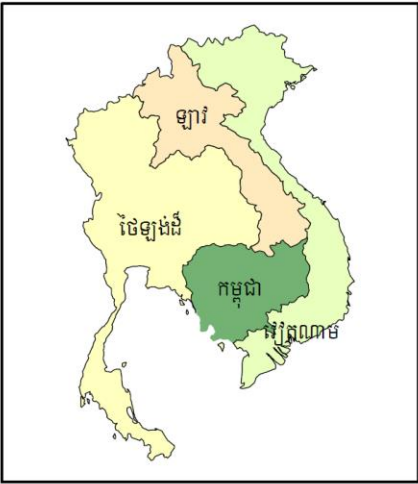
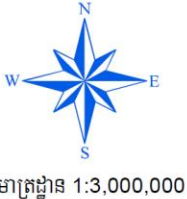
ព័ត៌មានលម្អិត សូមមើលទំព័រទី៧

ទីតាំងគ្រោះថ្នាក់ដោយសារយុទ្ធកណ្ណគ្រឿងផ្ទុះ ក្នុងខែមេសា ឆ្នាំ២០២៤
 ឧបទ្វីបភេតុ ៤ករណី ជនរងគ្រោះ ១២នាក់



កំណត់សម្គាល់

- ▲ ទីតាំងគ្រោះថ្នាក់ស.ផ.ស.
- ទីតាំងគ្រោះថ្នាក់មិន
- ទីរួមខេត្ត
- ព្រំប្រទល់ខេត្ត
- ព្រំប្រទល់ស្រុក
- ផ្ទៃទឹក
- ផ្លូវជាតិ



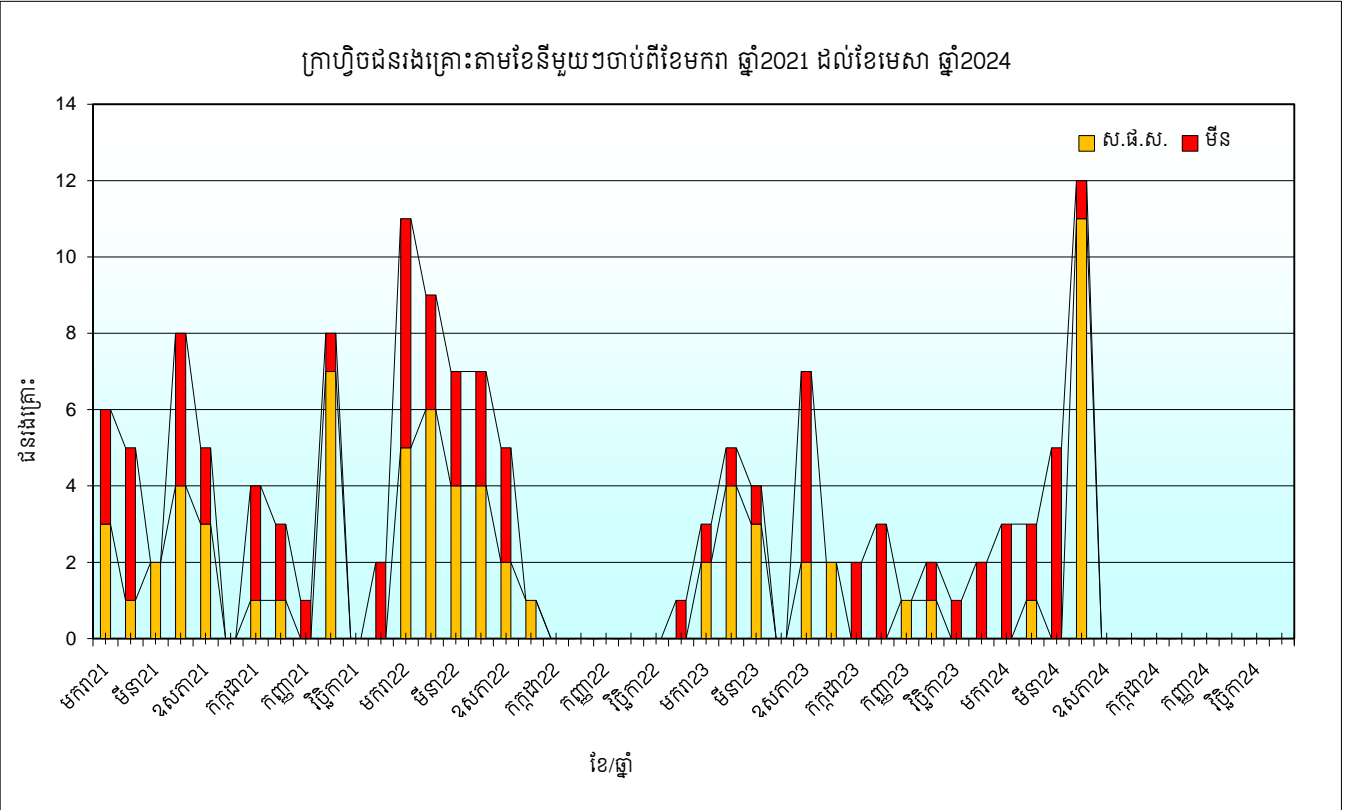
Produced by CMVIS, May 2024

ព័ត៌មានលម្អិតទាក់ទងនឹងព័ត៌មានអំពីគ្រោះថ្នាក់ដោយសារយុទ្ធកណ្ណគ្រឿងផ្ទុះ សូមទំនាក់ទំនង
 មកការិយាល័យ CMVIS តាមរយៈអាស័យដ្ឋានអ៊ីម៉ែល: ketya@cmaa.gov.kh

របាយការណ៍ជនរងគ្រោះដោយសារប្រទេសក្រៀមជុំវិញខែមករា ឆ្នាំ2021 ដល់ខែមេសា ឆ្នាំ2024

ឆ្នាំ/ខែ	ជនរងគ្រោះតាមខែ												
	មករា	កុម្ភៈ	មីនា	មេសា	ឧសភា	មិថុនា	កក្កដា	សីហា	កញ្ញា	តុលា	វិច្ឆិកា	ធ្នូ	សរុប
2021	6	5	2	8	5	0	4	3	1	8	0	2	44
ការប្រែប្រួលចំនួនជនរងគ្រោះ ឆ្នាំ2021	6	11	13	21	26	26	30	33	34	42	42	44	
2022	11	9	7	7	5	1	0	0	0	0	0	1	41
ការប្រែប្រួលចំនួនជនរងគ្រោះ ឆ្នាំ2022	11	20	27	34	39	40	40	40	40	40	40	41	
ការប្រែប្រួលភាគរយ 2021 ធៀប 2022	83	82	108	62	50	54	33	21	18	-5	-5	-7	
2023	3	5	4	0	7	2	2	3	1	2	1	2	32
ការប្រែប្រួលចំនួនជនរងគ្រោះ ឆ្នាំ2023	-8	-4	-3	-7	2	1	2	3	1	2	1	1	
ការប្រែប្រួលភាគរយតាមខែ ឆ្នាំ2023	-73	-44	-43	-100	40	100	100	100	100	100	100	100	
ការប្រែប្រួលចំនួនជនរងគ្រោះ ឆ្នាំ2023	3	8	12	12	19	21	23	26	27	29	30	32	
ការប្រែប្រួលភាគរយ 2022 ធៀប 2023	-73	-60	-56	-65	-51	-48	-43	-35	-33	-28	-25	-22	
2024	3	3	5	12									23
ការប្រែប្រួលចំនួនជនរងគ្រោះ ឆ្នាំ2024	0	-2	1	12									
ការប្រែប្រួលភាគរយតាមខែ ឆ្នាំ2024	0	-40	25	100									
ការប្រែប្រួលចំនួនជនរងគ្រោះ ឆ្នាំ2024	3	6	11	23									
ការប្រែប្រួលភាគរយ 2023 ធៀប 2024	0	-25	-8	92									

ចំណាំ: តួលេខជនរងគ្រោះសម្រាប់ខែបន្តបន្ទាប់ទៀត នៃដំណើរការប្រមូលទិន្នន័យនឹងស្រាវជ្រាវឱ្យទាន់ពេលវេលា



ខេត្តចំនួន 5 ទទួលបានឥទ្ធិពលខ្លាំងជាងគេ ដោយសារយុទ្ធភាពគ្រឿងផ្ទុះ

ត្រូវបានតម្រៀបតាមលំដាប់ចុះ នៃផលបូកសរុបជនរងគ្រោះ
ពីខែមករា ឆ្នាំ2023 ដល់ខែមេសា ឆ្នាំ2024

លំដាប់	ខេត្ត	អ្នករងគ្រោះ មិន	អ្នករងគ្រោះ សំណល់ជាតិផ្ទុះពីសង្គ្រាម	ផលបូកសរុប អ្នករងគ្រោះ	ការបូកបណ្តាក់ លើផលបូកសរុប
1	បាត់ដំបង	7	2	9	9
2	ឧត្តរមានជ័យ	8	1	9	18
3	បន្ទាយមានជ័យ	6	1	7	25
4	មណ្ឌលគិរី	0	6	6	31
5	កំពង់ធំ	0	5	5	36

ស្រុកចំនួន 10 ទទួលបានឥទ្ធិពលខ្លាំងជាងគេ ដោយសារយុទ្ធភាពគ្រឿងផ្ទុះ

ត្រូវបានតម្រៀបតាមលំដាប់ចុះ នៃផលបូកសរុបជនរងគ្រោះ
ពីខែមករា ឆ្នាំ2023 ដល់ខែមេសា ឆ្នាំ2024

លំដាប់	ស្រុក	ខេត្ត	អ្នករងគ្រោះ មិន	អ្នករងគ្រោះ សំណល់ជាតិផ្ទុះពីសង្គ្រាម	ផលបូកសរុប អ្នករងគ្រោះ	ការបូកបណ្តាក់ លើផលបូកសរុប
1	វិសេនមនោរម្យ	មណ្ឌលគិរី	0	6	6	6
2	អន្លង់វែង	ឧត្តរមានជ័យ	5	1	6	12
3	សំឡូត	បាត់ដំបង	5	0	5	17
4	ស្នោង	កំពង់ធំ	0	4	4	21
5	វាលវែង	ពោធិ៍សាត់	4	0	4	25
6	អូរយ៉ាដាវ	រតនគិរី	1	3	4	29
7	ថ្មពួក	បន្ទាយមានជ័យ	3	0	3	32
8	អូរជ្រៅ	បន្ទាយមានជ័យ	3	0	3	35
9	រតនៈមណ្ឌល	បាត់ដំបង	1	1	2	37
10	ជាំក្សាន្ត	ព្រះវិហារ	2	0	2	39

ឃុំចំនួន 10 ទទួលបានឥទ្ធិពលខ្លាំងជាងគេ ដោយសារយុទ្ធភាពគ្រឿងផ្ទុះ

ត្រូវបានតម្រៀបតាមលំដាប់ចុះ នៃផលបូកសរុបជនរងគ្រោះ
ពីខែមករា ឆ្នាំ2023 ដល់ខែមេសា ឆ្នាំ2024

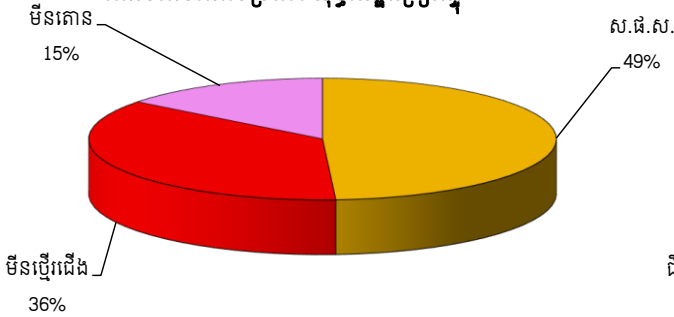
លំដាប់	ឃុំ	ស្រុក	ខេត្ត	អ្នករងគ្រោះ មិន	អ្នករងគ្រោះ សំណល់ជាតិផ្ទុះពីសង្គ្រាម	ផលបូកសរុប អ្នករងគ្រោះ	ការបូកបណ្តាក់ លើផលបូកសរុប
1	ត្រពាំងប្រិយី	អន្លង់វែង	ឧត្តរមានជ័យ	5	1	6	6
2	មេនា	វិសេនមនោរម្យ	មណ្ឌលគិរី	0	6	6	12
3	រុងរឿង	ស្នោង	កំពង់ធំ	0	4	4	16
4	យ៉ាទុង	អូរយ៉ាដាវ	រតនគិរី	0	3	3	19
5	អូរថីជាន់	អូរជ្រៅ	បន្ទាយមានជ័យ	3	0	3	22
6	គោកមៀត	ថ្មពួក	បន្ទាយមានជ័យ	3	0	3	25
7	ថ្មដា	វាលវែង	ពោធិ៍សាត់	3	0	3	28
8	តាគោក	សំឡូត	បាត់ដំបង	2	0	2	30
9	រុនតាឯក	បន្ទាយស្រី	សៀមរាប	0	2	2	32
10	គោកស្រុក	តំបែរ	ត្បូងឃ្មុំ	0	2	2	34

ការឆ្លុះបញ្ចាំងទូទៅលើជនរងគ្រោះដោយសារយុទ្ធកណ្ណគ្រឿងផ្ទុះ

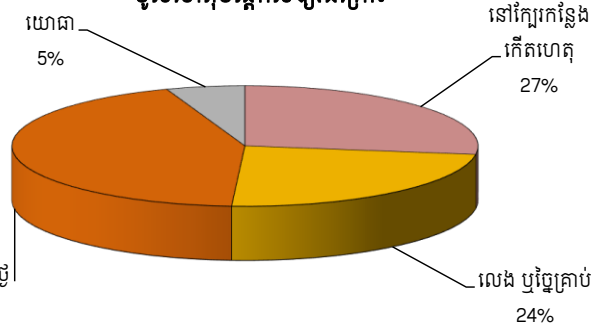
អំឡុងពេល: មករា ឆ្នាំ2023 - មេសា ឆ្នាំ2024

ចំនួនសរុបនៃជនរងគ្រោះក្នុងអំឡុងពេលរាយការណ៍: 55

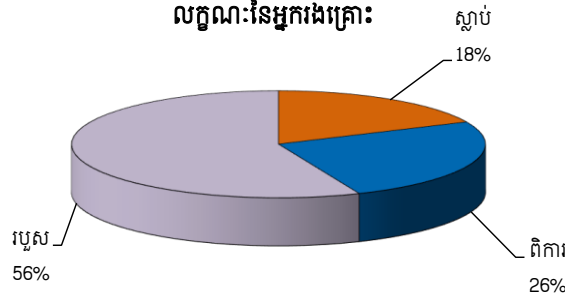
ការបែងចែកតាមប្រភេទយុទ្ធកណ្ណគ្រឿងផ្ទុះ:



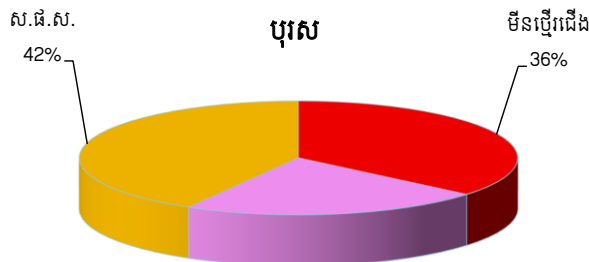
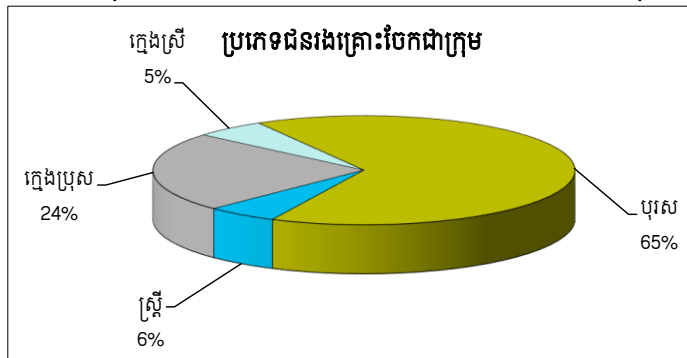
មូលហេតុបណ្តាលឱ្យរងគ្រោះ:



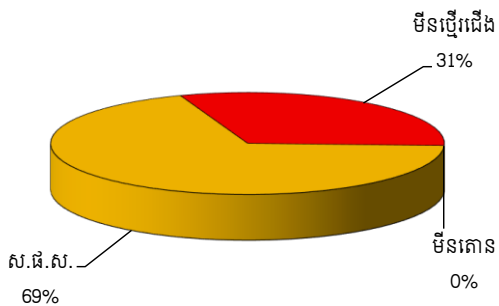
លក្ខណៈនៃអ្នករងគ្រោះ:



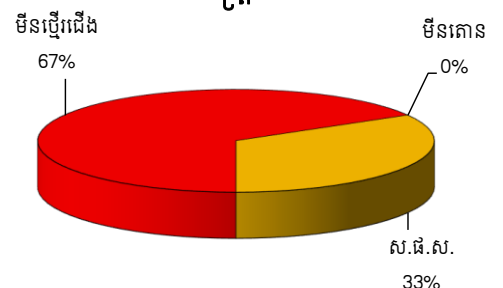
ការឆ្លុះបញ្ចាំងទូទៅលើករណីរងគ្រោះដោយសារយុទ្ធកណ្ណគ្រឿងផ្ទុះ:



ក្មេង



ស្រ្តី



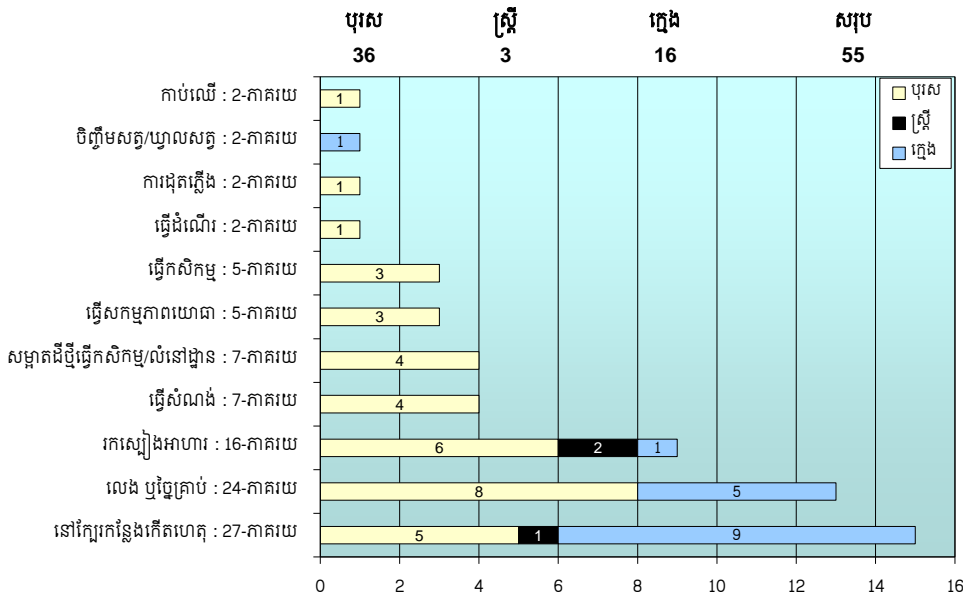


ប្រវត្តិសាស្ត្រវប្បធម៌ខ្មែរក្រុងភ្នំពេញ ខេត្ត កម្ពុជា

អំឡុងពេល: ខែមករា ឆ្នាំ2023 - ខែមេសា ឆ្នាំ2024

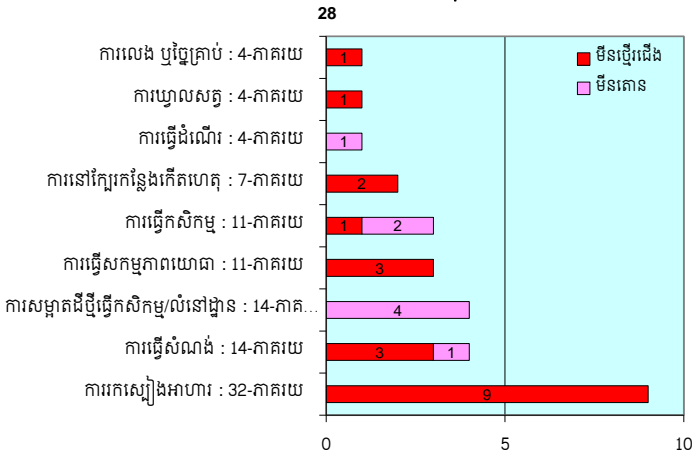
ចំនួនសរុបនៃជនរងគ្រោះ ក្នុងអំឡុងពេលរាយការណ៍: 55

សកម្មភាពដែលបណ្តាលឱ្យគ្រោះថ្នាក់យុទ្ធភណ្ឌគ្រឿងផ្ទុះ បែងចែកទៅតាមប្រភេទជនរងគ្រោះ:

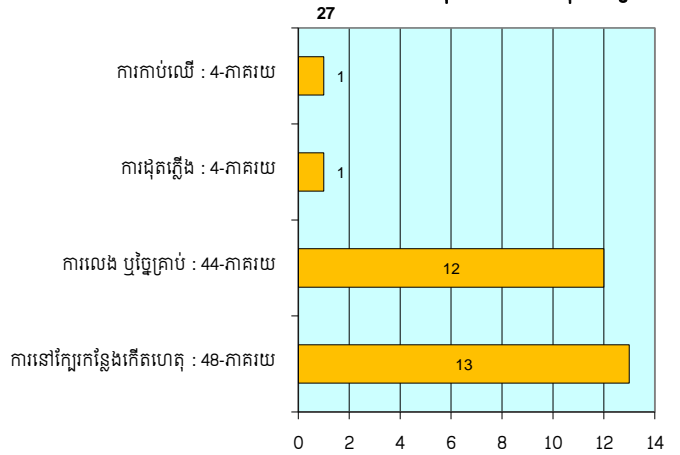


សកម្មភាពរបស់ជនរងគ្រោះនៅពេលដែលគ្រោះថ្នាក់ដោយសារយុទ្ធភណ្ឌគ្រឿងផ្ទុះ:

សកម្មភាពដែលបណ្តាលឱ្យផ្ទុះមីន

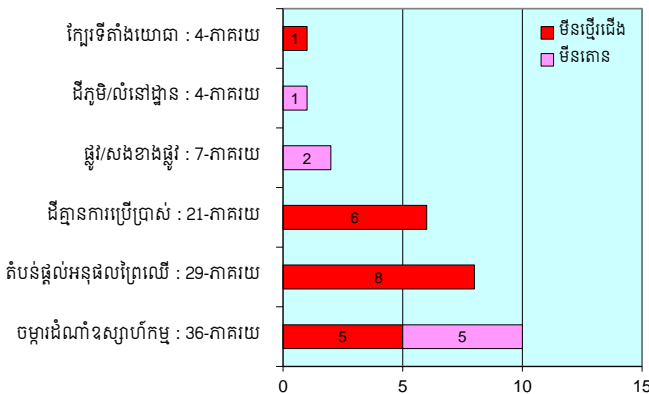


សកម្មភាពដែលបណ្តាលឱ្យផ្ទុះសំណល់ជាតិផ្ទុះពីសង្គ្រាម



ឧបក្កិរហេតុគ្រោះថ្នាក់ដោយសារយុទ្ធភណ្ឌគ្រឿងផ្ទុះ តាមលក្ខណៈភូមិសាស្ត្រដី

លក្ខណៈភូមិសាស្ត្រដីដែលបណ្តាលឱ្យផ្ទុះមីន



លក្ខណៈភូមិសាស្ត្រដីដែលបណ្តាលឱ្យផ្ទុះសំណល់ជាតិផ្ទុះពីសង្គ្រាម

