



អង្គការមេន  
C.M.A.A

ប្រព័ន្ធព័ត៌មានជនរងគ្រោះដោយសារមេន និងសំណល់ជាតិផ្ទះពីសង្គ្រាម

របាយការណ៍

ស្តីពីគ្រោះថ្នាក់ដោយសារយុទ្ធសាស្ត្រគ្រឿងផ្ទះ  
នៅខែកក្កដា ឆ្នាំ២០២៤

**សាវតារ**

ប្រព័ន្ធព័ត៌មានជនរងគ្រោះដោយសារមីន និងសំណល់ជាតិផ្ទុះពីសង្គ្រាម (CMVIS) បានបង្កើតឡើងនៅឆ្នាំ១៩៩៤ ដោយកាកបាទក្រហមកម្ពុជា ដែលគាំទ្រថវិកា ព្រមទាំងបច្ចេកទេសពីអង្គការជនពិការអន្តរជាតិបែលហ្សិក និងអង្គការយូនីសេហ្វ ។

នៅដំណាច់ឆ្នាំ២០០៩ CMVIS ត្រូវបានផ្ទេរប្រគល់ពីកាកបាទក្រហមកម្ពុជា មកស្ថិតនៅក្រោមការទទួលខុសត្រូវរបស់អាជ្ញាធរកម្ពុជាគ្រប់គ្រងសកម្មភាពកំចាត់មីន និងសង្គ្រោះជនពិការដោយសារមីន ក្នុងការប្រមូលទិន្នន័យ វិភាគទិន្នន័យ បកស្រាយទិន្នន័យ និងការចែកចាយទិន្នន័យជនរងគ្រោះដោយសារមីន និងសំណល់ជាតិផ្ទុះពីសង្គ្រាម(ស.ផ.ស.) នៅក្នុងប្រទេសកម្ពុជា ។

**ព័ត៌មានស្តីពីគ្រោះថ្នាក់ និងជនរងគ្រោះដោយសារយុទ្ធកណ្ណគ្រឿងផ្ទុះ (មីន និងស.ផ.ស.)**

**១-ជនរងគ្រោះពីខែមករា ឆ្នាំ១៩៧៩ ដល់ខែកក្កដា ឆ្នាំ២០២៤**

ចាប់ពីខែមករា ឆ្នាំ១៩៧៩ ដល់ខែកក្កដា ឆ្នាំ២០២៤ មានជនរងគ្រោះដោយសារយុទ្ធកណ្ណគ្រឿងផ្ទុះចំនួន ៦៥.០៧៤នាក់ ដែលបានកត់ត្រាដោយការិយាល័យ CMVIS ក្នុងនោះរួមមាន ៖

- ជនរងគ្រោះដោយសារមីន ៥១.២០២នាក់(៧៩%) និងស.ផ.ស. ១៣.៨៧២នាក់(២១%)
- ជនរងគ្រោះស្លាប់ ១៩.៨៣១នាក់(៣០%) របួស ៣៦.១៤៨នាក់(៥៦%) និងពិការអវយវៈ ៩.០៩៥នាក់(១៤%)
- ជនរងគ្រោះជាបុរស ៥២.៦៩៨នាក់(៨១%) ក្មេងប្រុសអាយុក្រោម១៨ឆ្នាំ ៦.១២១នាក់(៩%) ស្ត្រី ៤.៧៩៦នាក់(៨%) ក្មេងស្រីអាយុក្រោម១៨ឆ្នាំ ១.៣៩៦នាក់(២%) និងជនរងគ្រោះមិនស្គាល់អត្តសញ្ញាណ ៦៣នាក់(០%) ។

**២-ឧប្បត្តិហេតុគ្រោះថ្នាក់ពីខែមករា ដល់ខែកក្កដា ឆ្នាំ២០២៤**

ចាប់ពីខែមករា ដល់ខែកក្កដា ឆ្នាំ២០២៤ មានឧប្បត្តិហេតុគ្រោះថ្នាក់ដោយសារយុទ្ធកណ្ណគ្រឿងផ្ទុះចំនួន ២៤ករណី ដែលតួលេខនេះមានការកើនឡើង ៤% បើប្រៀបធៀបនឹងរយៈពេលដូចគ្នានៅឆ្នាំ២០២៣ ដែលមានឧប្បត្តិហេតុគ្រោះថ្នាក់ចំនួន ២៣ករណី ។

ក្នុងចំណោមឧប្បត្តិហេតុគ្រោះថ្នាក់ចំនួន ២៤ករណីរួមមាន ៖ ឧប្បត្តិហេតុគ្រោះថ្នាក់ដោយសារមីន ១៥ករណី និងឧប្បត្តិហេតុគ្រោះថ្នាក់ដោយសារស.ផ.ស. ៩ករណី ។

**៣- ជនរងគ្រោះពីខែមករា ដល់ខែកក្កដា ឆ្នាំ២០២៤**

ចាប់ពីខែមករា ដល់ខែកក្កដា ឆ្នាំ២០២៤ មានជនរងគ្រោះដោយសារយុទ្ធកណ្ណគ្រឿងផ្ទុះចំនួន ៣៧នាក់ ។ តួលេខនេះបានកើនឡើង ៦១% បើប្រៀបធៀបនឹងរយៈពេលដូចគ្នានៅឆ្នាំ២០២៣ ដែលមានជនរងគ្រោះចំនួន ២៣នាក់ ។

- ក្នុងចំណោមជនរងគ្រោះចំនួន ៣៧នាក់ រួមមាន ៖
- ជនរងគ្រោះដោយសារមីន ១៨នាក់ និងជនរងគ្រោះដោយសារស.ផ.ស. ១៩នាក់
  - ជនរងគ្រោះស្លាប់ ៩នាក់ របួស ២១នាក់ និងពិការអវយវៈ ៧នាក់
  - ជនរងគ្រោះជាបុរស ២៣នាក់ ជាស្ត្រី ២នាក់ ជាក្មេងប្រុសអាយុក្រោម១៨ឆ្នាំ ៩នាក់ និងជាក្មេងស្រីអាយុក្រោម១៨ឆ្នាំ ៣នាក់ ។

**៤- ឧប្បត្តិហេតុគ្រោះថ្នាក់ក្នុងខែកក្កដា ឆ្នាំ២០២៤**

នៅខែកក្កដា ឆ្នាំ២០២៤ មានឧប្បត្តិហេតុគ្រោះថ្នាក់ដោយសារយុទ្ធភណ្ណគ្រឿងផ្ទុះចំនួន ៣ករណី បានកើតឡើងនៅខេត្តព្រះវិហារ ខេត្តប៉ៃលិន ខេត្តបាត់ដំបង និងខេត្តត្បូងឃ្មុំ។ តួលេខនេះបានកើនឡើង ៥០% បើប្រៀបធៀបនឹងខែកក្កដា ឆ្នាំ២០២៣ ដែលមានឧប្បត្តិហេតុគ្រោះថ្នាក់ចំនួន ២ករណី។

ព័ត៌មានអំពីឧប្បត្តិហេតុគ្រោះថ្នាក់ដោយសារយុទ្ធភណ្ណគ្រឿងផ្ទុះនៅខែកក្កដា ឆ្នាំ២០២៤

- ឧប្បត្តិហេតុគ្រោះថ្នាក់ដោយសារមីន ១ករណី កើតឡើងនៅលើដីចម្ការ
- ឧប្បត្តិហេតុគ្រោះថ្នាក់ដោយសារមីន ២ករណី កើតឡើងនៅតំបន់ផ្តល់អនុផលព្រៃឈើ។

**៥- ជនរងគ្រោះក្នុងខែកក្កដា ឆ្នាំ២០២៤**

នៅខែកក្កដា ឆ្នាំ២០២៤ មានជនរងគ្រោះដោយសារយុទ្ធភណ្ណគ្រឿងផ្ទុះចំនួន ២នាក់។ តួលេខនេះដូចគ្នានឹងខែកក្កដា ឆ្នាំ២០២៣។

ព័ត៌មានអំពីជនរងគ្រោះចំនួន ២នាក់ រួមមាន៖

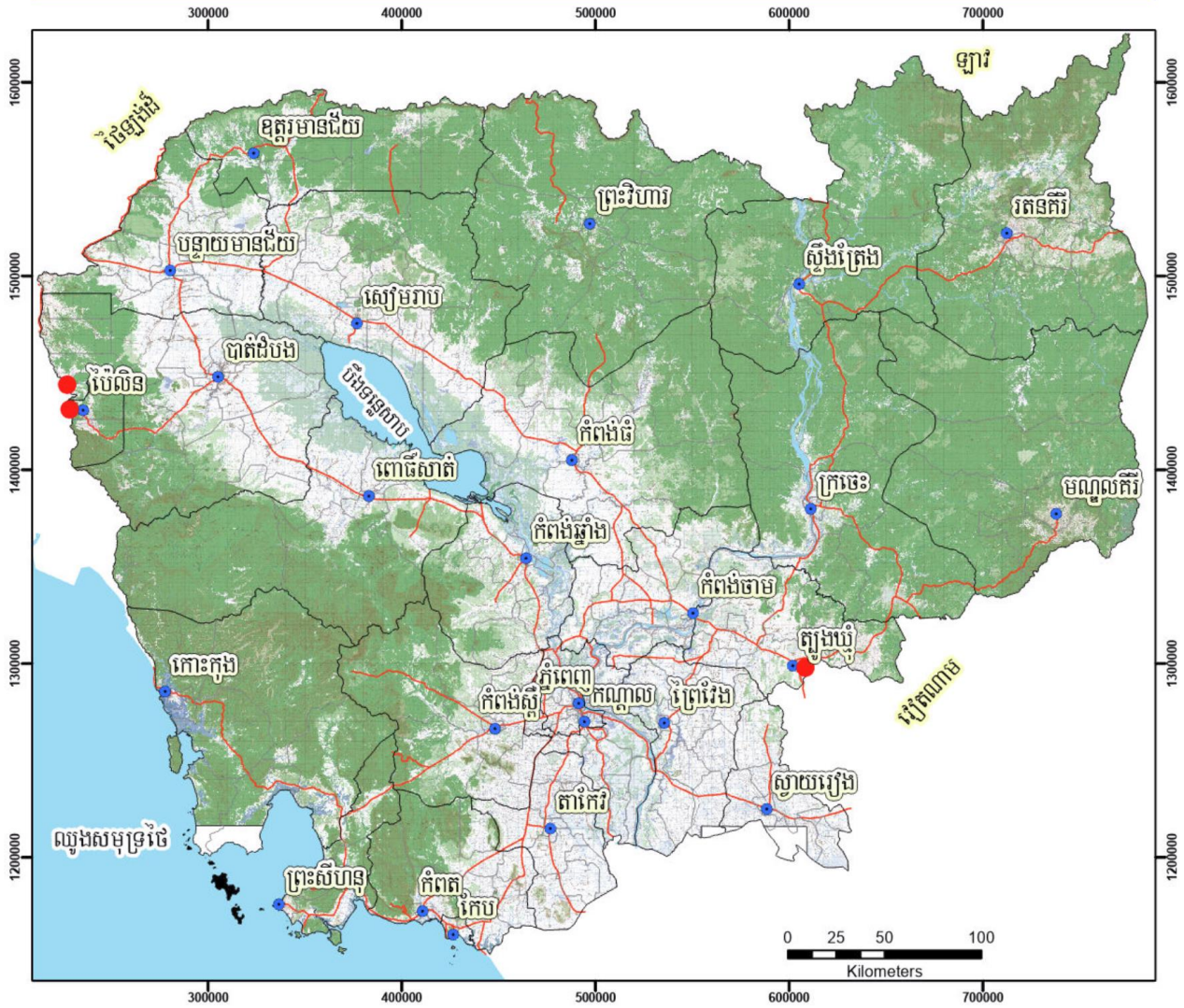
- ជនរងគ្រោះជាបុរស ២នាក់ បានរងគ្រោះដោយសារមីន ២នាក់
- ជនរងគ្រោះពិការអវយវៈ ១នាក់ និងស្លាប់ ១នាក់
- សកម្មភាពនៅពេលគ្រោះថ្នាក់គឺ៖ ការធ្វើកសិកម្ម ១នាក់ និងការរកស្បៀងអាហារ ១នាក់។

**៦- ផលប៉ះពាល់ពីតំបន់គ្រោះថ្នាក់ពីខែមករា ឆ្នាំ២០២៣ ដល់ខែកក្កដា ឆ្នាំ២០២៤ (ជនរងគ្រោះ ៦៩នាក់)**

- ខេត្តចំនួន ៥ ដែលទទួលរងផលប៉ះពាល់ខ្លាំងបំផុតមានជនរងគ្រោះ ៥៧% នៃជនរងគ្រោះសរុប
- ស្រុកចំនួន ១០ ដែលទទួលរងផលប៉ះពាល់ខ្លាំងបំផុតមានជនរងគ្រោះ ៦៧% នៃជនរងគ្រោះសរុប
- ឃុំចំនួន ១០ ដែលទទួលរងផលប៉ះពាល់ខ្លាំងបំផុតមានជនរងគ្រោះ ៥៤% នៃជនរងគ្រោះសរុប។

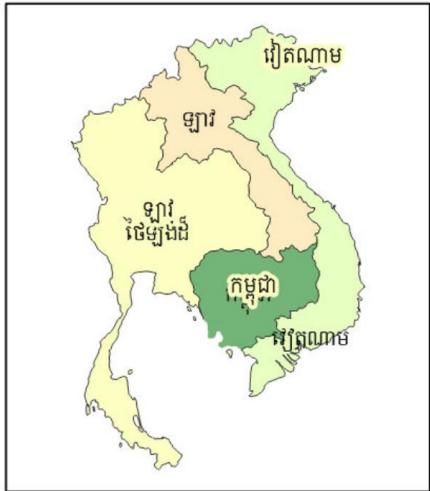

*ព័ត៌មានលម្អិត សូមមើលទំព័រទី៧*

ទីតាំងគ្រោះថ្នាក់ដោយសារយុទ្ធភាពគ្រឿងផ្ទុះ នៅខេត្តក្រចេះ ឆ្នាំ២០២៤  
ឧបត្តិហេតុ ៣ករណី ជនរងគ្រោះ ២នាក់



កំណត់សម្គាល់

- ទីតាំងគ្រោះថ្នាក់មិន
- ទីរួមខេត្ត
- ព្រំប្រទល់ខេត្ត
- ព្រំប្រទល់ស្រុក
- ផ្ទៃទឹក
- ផ្លូវជាតិ



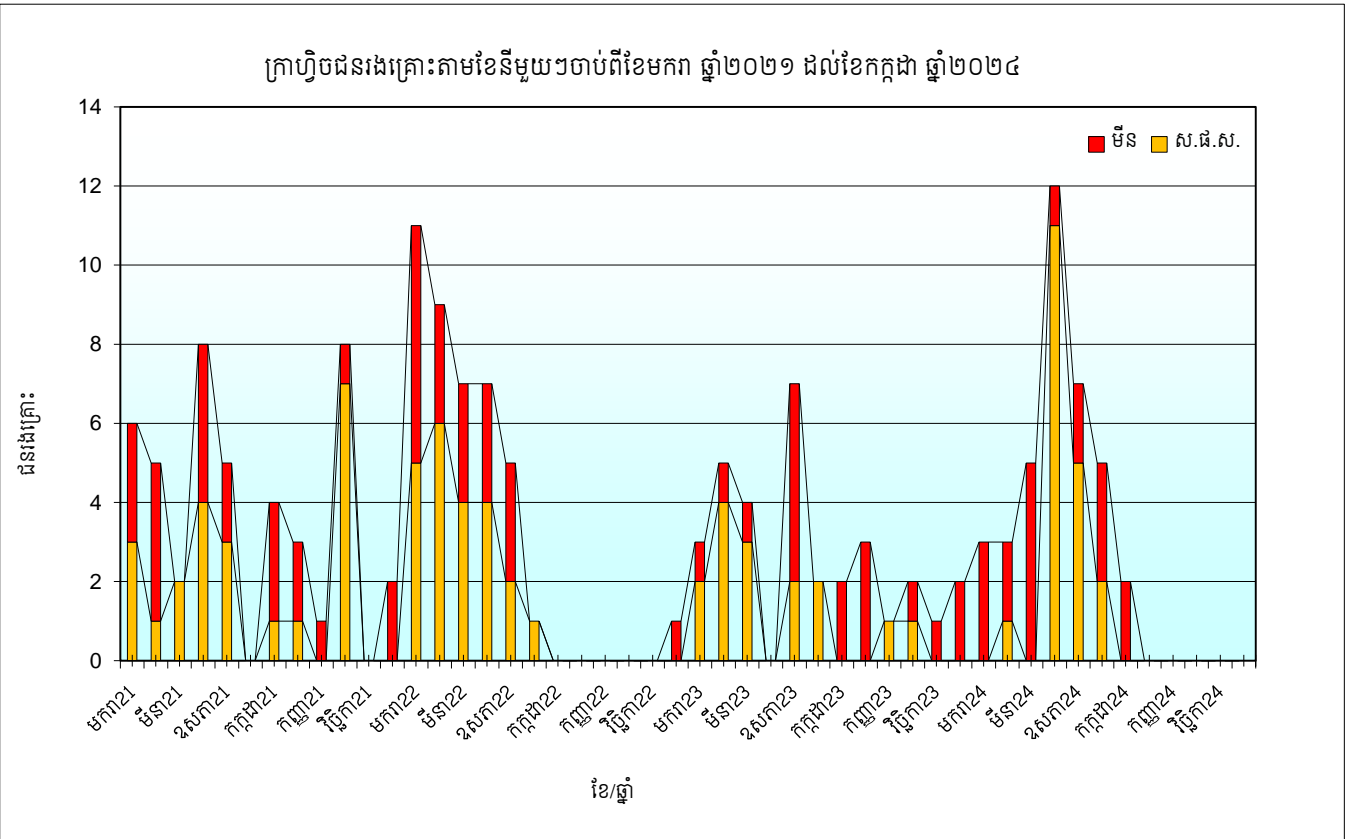
Produced by CMVIS, Aug 2024

ព័ត៌មានលម្អិតទាក់ទងនឹងព័ត៌មានអំពីគ្រោះថ្នាក់ដោយសារយុទ្ធភាពគ្រឿងផ្ទុះ សូមទំនាក់ទំនង  
មកការិយាល័យ CMVIS តាមរយៈអាស័យដ្ឋានអ៊ីម៉ែល: [ketya@cmaa.gov.kh](mailto:ketya@cmaa.gov.kh)

**របាយការណ៍ជនរងគ្រោះដោយសារយុទ្ធកណ្តាត្រៀងជុះពីខែមករា ឆ្នាំ២០២១ ដល់ខែកក្កដា ឆ្នាំ២០២៤**

ឆ្នាំ/ខែ	ជនរងគ្រោះតាមខែ												
	មករា	កុម្ភៈ	មីនា	មេសា	ឧសភា	មិថុនា	កក្កដា	សីហា	កញ្ញា	តុលា	វិច្ឆិកា	ធ្នូ	សរុប
<b>2021</b>	6	5	2	8	5	0	4	3	1	8	0	2	44
ការប្រែប្រួលចំនួនជនរងគ្រោះ ឆ្នាំ២០២១	6	11	13	21	26	26	30	33	34	42	42	44	
<b>2022</b>	11	9	7	7	5	1	0	0	0	0	0	1	41
ការប្រែប្រួលចំនួនជនរងគ្រោះ ឆ្នាំ២០២២	11	20	27	34	39	40	40	40	40	40	40	41	
ការប្រែប្រួលភាគរយ 2021 ធៀប 2022	83	82	108	62	50	54	33	21	18	-5	-5	-7	
<b>2023</b>	3	5	4	0	7	2	2	3	1	2	1	2	32
ការប្រែប្រួលចំនួនជនរងគ្រោះ ឆ្នាំ២០២៣	-8	-4	-3	-7	2	1	2	3	1	2	1	1	
ការប្រែប្រួលភាគរយតាមខែ ឆ្នាំ២០២៣	-73	-44	-43	-100	40	100	100	100	100	100	100	100	
ការប្រែប្រួលចំនួនជនរងគ្រោះ ឆ្នាំ២០២៣	3	8	12	12	19	21	23	26	27	29	30	32	
ការប្រែប្រួលភាគរយ 2022 ធៀប 2023	-73	-60	-56	-65	-51	-48	-43	-35	-33	-28	-25	-22	
<b>2024</b>	3	3	5	12	7	5	2						37
ការប្រែប្រួលចំនួនជនរងគ្រោះ ឆ្នាំ២០២៤	0	-2	1	12	0	3	0						
ការប្រែប្រួលភាគរយតាមខែ ឆ្នាំ២០២៤	0	-40	25	100	0	150	0						
ការប្រែប្រួលចំនួនជនរងគ្រោះ ឆ្នាំ២០២៤	3	6	11	23	30	35	37						
ការប្រែប្រួលភាគរយ 2023 ធៀប 2024	0	-25	-8	92	58	67	61						

ចំណាំ: តួលេខជនរងគ្រោះសម្រាប់ខែបន្តបន្ទាប់ទៀត នៃដំណើរការប្រមូលទិន្នន័យនឹងស្រាវជ្រាវឱ្យបានពេលវេលា







ប្រវត្តិសាស្ត្រនៃការងាររបស់សម្តេចនាយករដ្ឋមន្ត្រី និង កម្មវិធី

**ខេត្តបំនួន 5 ទទួលរងឥទ្ធិពលខ្លាំងជាងគេ ដោយសារយុទ្ធភណ្ឌគ្រឿងផ្ទុះ**

ត្រូវបានតម្រៀបតាមលំដាប់ចុះ នៃផលបូកសរុបជនរងគ្រោះ  
ពីខែមករា ឆ្នាំ២០២៣ ដល់ខែកក្កដា ឆ្នាំ២០២៤

លំដាប់	ខេត្ត	អ្នករងគ្រោះ មិន	អ្នករងគ្រោះ សំណល់ជាតិផ្ទុះពីសង្គ្រាម	ផលបូកសរុប អ្នករងគ្រោះ	ការបូកបណ្តាក់ លើផលបូកសរុប
1	បន្ទាយមានជ័យ	7	2	9	9
2	បាត់ដំបង	7	2	9	18
3	ឧត្តរមានជ័យ	8	1	9	27
4	មណ្ឌលគិរី	0	6	6	33
5	ព្រះវិហារ	5	1	6	39

**ស្រុកបំនួន 10 ទទួលរងឥទ្ធិពលខ្លាំងជាងគេ ដោយសារយុទ្ធភណ្ឌគ្រឿងផ្ទុះ**

ត្រូវបានតម្រៀបតាមលំដាប់ចុះ នៃផលបូកសរុបជនរងគ្រោះ  
ពីខែមករា ឆ្នាំ២០២៣ ដល់ខែកក្កដា ឆ្នាំ២០២៤

លំដាប់	ស្រុក	ខេត្ត	អ្នករងគ្រោះ មិន	អ្នករងគ្រោះ សំណល់ជាតិផ្ទុះពីសង្គ្រាម	ផលបូកសរុប អ្នករងគ្រោះ	ការបូកបណ្តាក់ លើផលបូកសរុប
1	ជាំក្សាន្ត	ព្រះវិហារ	5	1	6	6
2	សែនមនោរម្យ	មណ្ឌលគិរី	0	6	6	12
3	អន្លង់វែង	ឧត្តរមានជ័យ	5	1	6	18
4	សំឡូត	បាត់ដំបង	5	0	5	23
5	វាលវែង	ពោធិ៍សាត់	5	0	5	28
6	ស្នោង	កំពង់ធំ	0	4	4	32
7	អូរយ៉ាដាវ	រតនគិរី	1	3	4	36
8	បរិបូណ៌	កំពង់ឆ្នាំង	0	4	4	40
9	អូរជ្រៅ	បន្ទាយមានជ័យ	3	0	3	43
10	ថ្មពួក	បន្ទាយមានជ័យ	3	0	3	46

**ឃុំបំនួន 10 ទទួលរងឥទ្ធិពលខ្លាំងជាងគេ ដោយសារយុទ្ធភណ្ឌគ្រឿងផ្ទុះ**

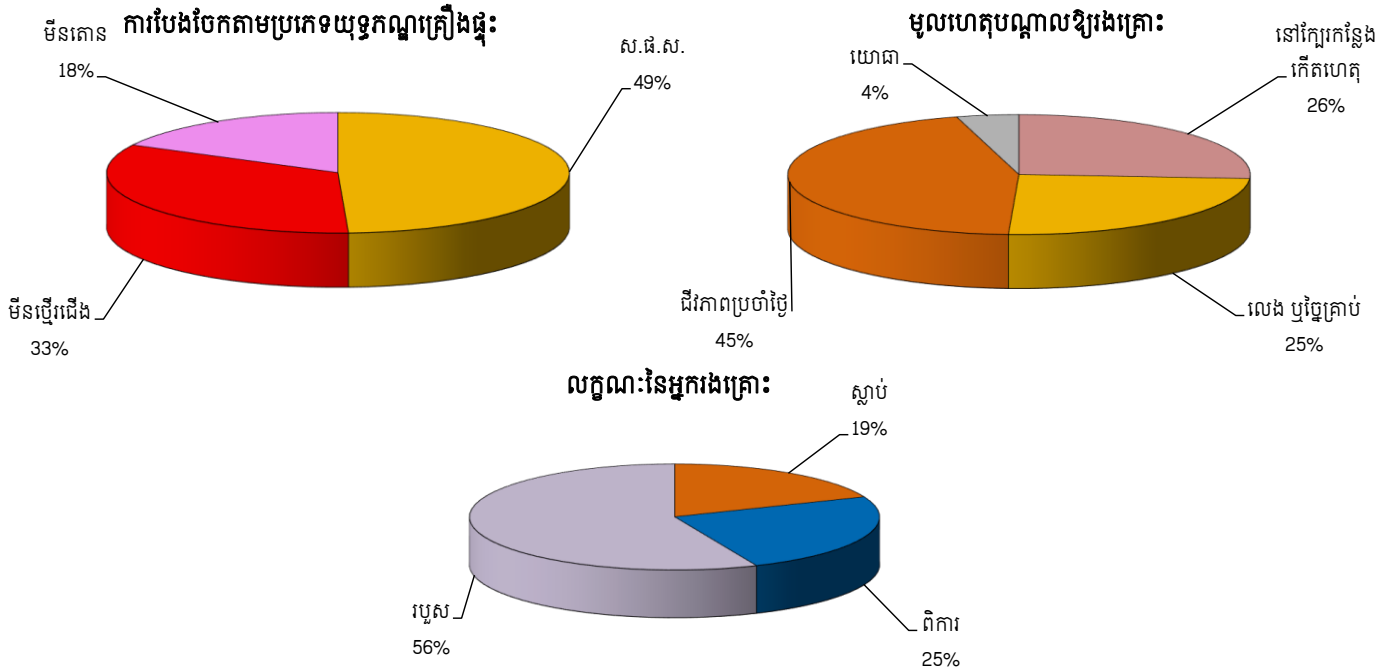
ត្រូវបានតម្រៀបតាមលំដាប់ចុះ នៃផលបូកសរុបជនរងគ្រោះ  
ពីខែមករា ឆ្នាំ២០២៣ ដល់ខែកក្កដា ឆ្នាំ២០២៤

លំដាប់	ឃុំ	ស្រុក	ខេត្ត	អ្នករងគ្រោះ មិន	អ្នករងគ្រោះ សំណល់ជាតិផ្ទុះពីសង្គ្រាម	ផលបូកសរុប អ្នករងគ្រោះ	ការបូកបណ្តាក់ លើផលបូកសរុប
1	ត្រពាំងប្រិយ័	អន្លង់វែង	ឧត្តរមានជ័យ	5	1	6	6
2	រមនា	សែនមនោរម្យ	មណ្ឌលគិរី	0	6	6	12
3	ផ្នូកទ្រូ	បរិបូណ៌	កំពង់ឆ្នាំង	0	4	4	16
4	ថ្មដា	វាលវែង	ពោធិ៍សាត់	4	0	4	20
5	រុងរឿង	ស្នោង	កំពង់ធំ	0	4	4	24
6	យ៉ាទុង	អូរយ៉ាដាវ	រតនគិរី	0	3	3	27
7	អូរបីជាន់	អូរជ្រៅ	បន្ទាយមានជ័យ	3	0	3	30
8	គោករមៀត	ថ្មពួក	បន្ទាយមានជ័យ	3	0	3	33
9	មរកត	ជាំក្សាន្ត	ព្រះវិហារ	1	1	2	35
10	ទឹកក្រហម	ជាំក្សាន្ត	ព្រះវិហារ	2	0	2	37

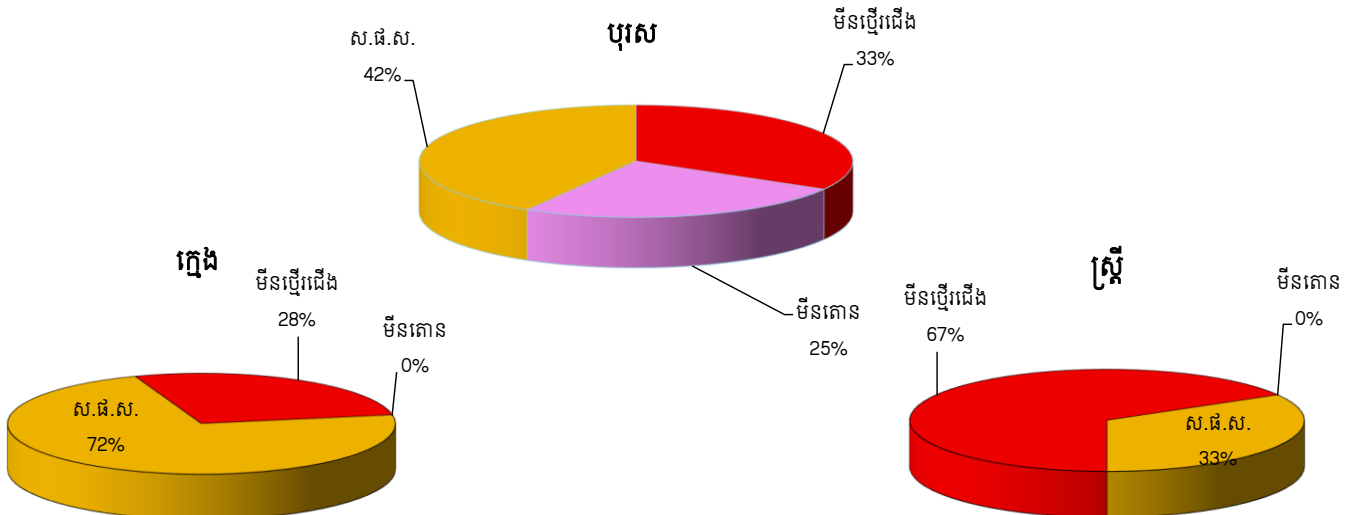
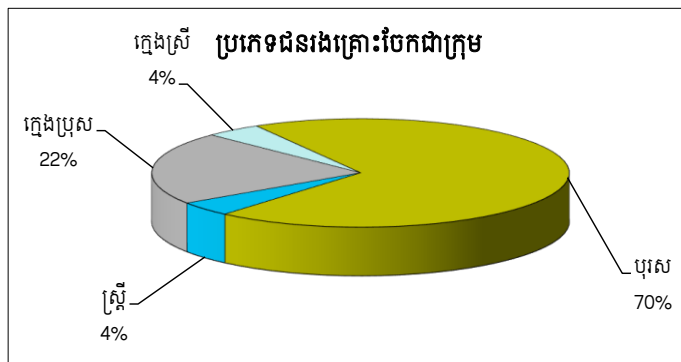
**ការឆ្លុះបញ្ចាំងទូទៅលើជនរងគ្រោះដោយសារយុទ្ធកណ្ណគ្រឿងផ្ទុះ**

អំឡុងពេល: មករា ឆ្នាំ២០២៣ - កក្កដា ឆ្នាំ២០២៤

ចំនួនសរុបនៃជនរងគ្រោះក្នុងអំឡុងពេលរាយការណ៍: ៦៩



**ការឆ្លុះបញ្ចាំងទូទៅលើករណីរងគ្រោះដោយសារយុទ្ធកណ្ណគ្រឿងផ្ទុះ**



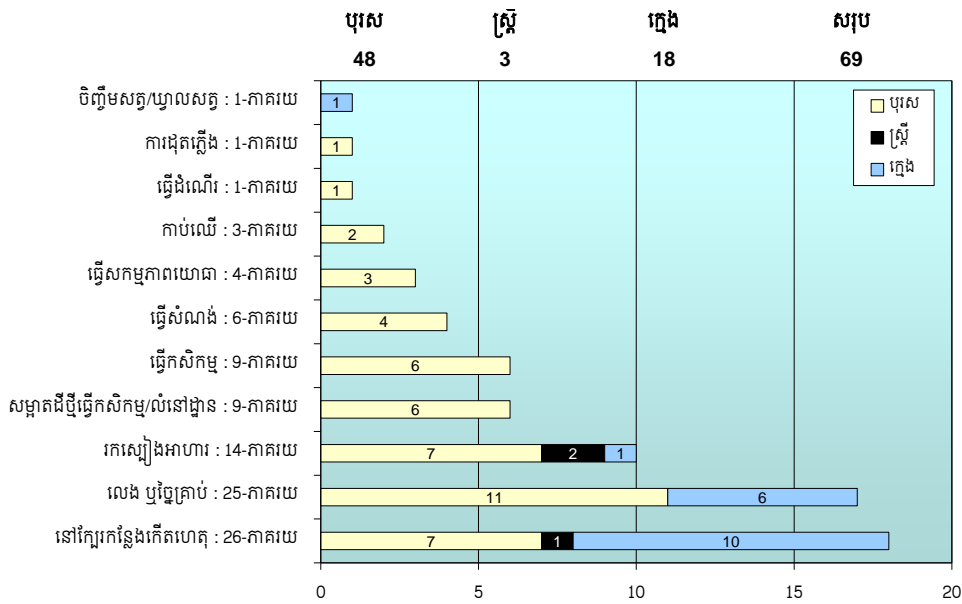


ប្រតិទិនសម្រាប់ការងារសាធារណៈ និង កម្មវិធី

អំឡុងពេល: ខែមករា ឆ្នាំ២០២៣ - ខែកក្កដា ឆ្នាំ២០២៤

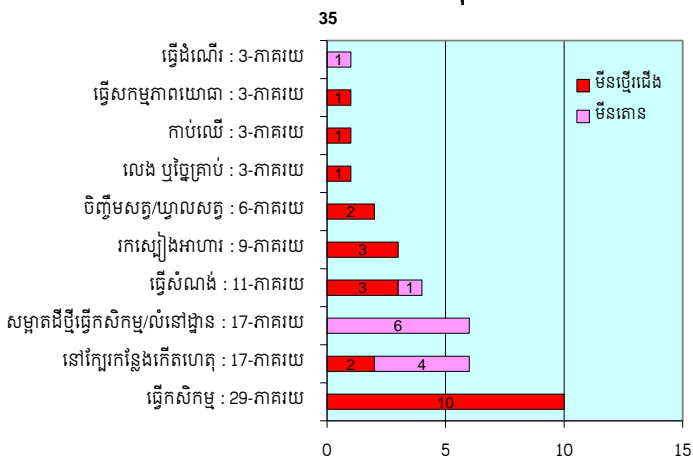
ចំនួនសរុបនៃជនរងគ្រោះ ក្នុងអំឡុងពេលរាយការណ៍: ៦៩

**សកម្មភាពដែលបណ្តាលឱ្យគ្រោះថ្នាក់យុទ្ធភណ្ឌគ្រឿងផ្ទុះ បែងចែកទៅតាមប្រភេទជនរងគ្រោះ:**

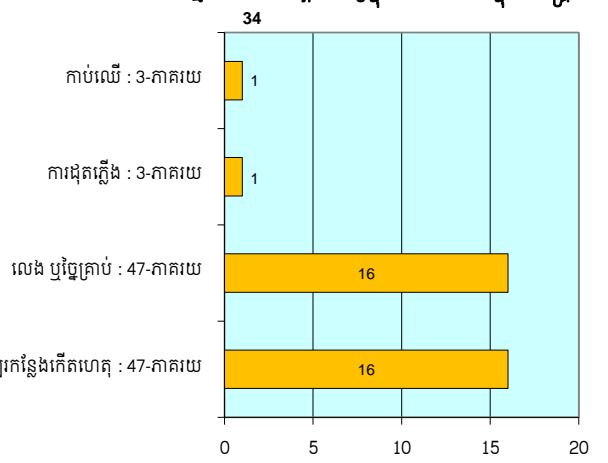


**សកម្មភាពរបស់ជនរងគ្រោះនៅពេលដែលគ្រោះថ្នាក់ដោយសារយុទ្ធភណ្ឌគ្រឿងផ្ទុះ:**

**សកម្មភាពដែលបណ្តាលឱ្យផ្ទុះមីន**

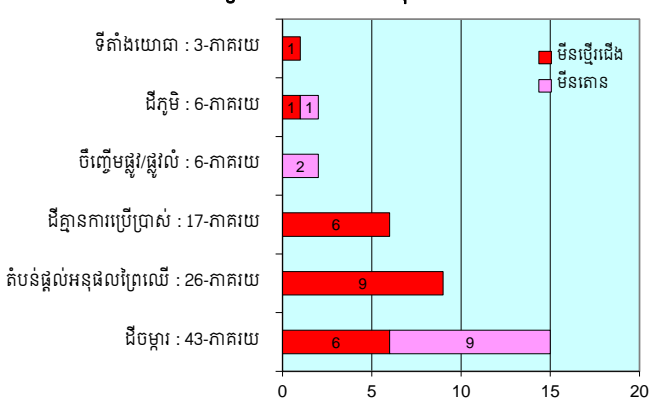


**សកម្មភាពដែលបណ្តាលឱ្យផ្ទុះសំណល់ជាតិផ្ទុះពីសង្គ្រាម**



**ឧបត្ថម្ភហេតុគ្រោះថ្នាក់ដោយសារយុទ្ធភណ្ឌគ្រឿងផ្ទុះ តាមលក្ខណៈភូមិសាស្ត្រដី**

**លក្ខណៈភូមិសាស្ត្រដីដែលបណ្តាលឱ្យផ្ទុះមីន**



**លក្ខណៈភូមិសាស្ត្រដីដែលបណ្តាលឱ្យផ្ទុះសំណល់ជាតិផ្ទុះពីសង្គ្រាម**

