



អង្គការមេន  
C.M.A.A

ប្រព័ន្ធព័ត៌មានជនរងគ្រោះដោយសារមេន និងសំណល់ជាតិផ្ទះពីសង្គ្រាម

របាយការណ៍

ស្តីពីគ្រោះថ្នាក់ដោយសារយុទ្ធសាស្ត្រគ្រឿងផ្ទះ  
នៅខេត្តកណ្តាល ឆ្នាំ២០២៤

**សាវតារ**

ប្រព័ន្ធព័ត៌មានជនរងគ្រោះដោយសារមីន និងសំណល់ជាតិផ្ទុះពីសង្គ្រាម (CMVIS) បានបង្កើតឡើងនៅឆ្នាំ១៩៩៤ ដោយកាកបាទក្រហមកម្ពុជា ដែលគាំទ្រថវិកា ព្រមទាំងបច្ចេកទេសពីអង្គការជនពិការអន្តរជាតិបែលហ្សិក និងអង្គការយូនីសេហ្វ ។

នៅដំណាច់ឆ្នាំ២០០៩ CMVIS ត្រូវបានផ្ទេរប្រគល់ពីកាកបាទក្រហមកម្ពុជា មកស្ថិតនៅក្រោមការទទួលខុសត្រូវរបស់អាជ្ញាធរកម្ពុជាគ្រប់គ្រងសកម្មភាពកំចាត់មីន និងសង្គ្រោះជនពិការដោយសារមីន ក្នុងការប្រមូលទិន្នន័យ វិភាគទិន្នន័យ បកស្រាយទិន្នន័យ និងការចែកចាយទិន្នន័យជនរងគ្រោះដោយសារមីន និងសំណល់ជាតិផ្ទុះពីសង្គ្រាម(ស.ផ.ស.) នៅក្នុងប្រទេសកម្ពុជា ។

**ព័ត៌មានស្តីពីគ្រោះថ្នាក់ និងជនរងគ្រោះដោយសារយុទ្ធកណ្ណគ្រឿងផ្ទុះ (មីន និងស.ផ.ស.)**

**១-ជនរងគ្រោះពីខែមករា ឆ្នាំ១៩៧៩ ដល់ខែកញ្ញា ឆ្នាំ២០២៤**

ចាប់ពីខែមករា ឆ្នាំ១៩៧៩ ដល់ខែកញ្ញា ឆ្នាំ២០២៤ មានជនរងគ្រោះដោយសារយុទ្ធកណ្ណគ្រឿងផ្ទុះចំនួន ៦៥.០៧៦នាក់ ដែលបានកត់ត្រាដោយការិយាល័យ CMVIS ក្នុងនោះរួមមាន ៖

- ជនរងគ្រោះដោយសារមីន ៥១.២០៤នាក់(៧៩%) និងស.ផ.ស. ១៣.៨៧២នាក់(២១%)
- ជនរងគ្រោះស្លាប់ ១៩.៨៣២នាក់(៣០%) របួស ៣៦.១៤៨នាក់(៥៦%) និងពិការអវយវៈ ៩.០៩៦នាក់(១៤%)
- ជនរងគ្រោះជាបុរស ៥២.៧០០នាក់(៨១%) ក្មេងប្រុសអាយុក្រោម១៨ឆ្នាំ ៦.១២១នាក់(៩%) ស្ត្រី ៤.៧៩៦នាក់(៨%) ក្មេងស្រីអាយុក្រោម១៨ឆ្នាំ ១.៣៩៦នាក់(២%) និងជនរងគ្រោះមិនស្គាល់អត្តសញ្ញាណ ៦៣នាក់(០%) ។

**២- ឧប្បត្តិហេតុគ្រោះថ្នាក់ពីខែមករា ដល់ខែកញ្ញា ឆ្នាំ២០២៤**

ចាប់ពីខែមករា ដល់ខែកញ្ញា ឆ្នាំ២០២៤ មានឧប្បត្តិហេតុគ្រោះថ្នាក់ដោយសារយុទ្ធកណ្ណគ្រឿងផ្ទុះចំនួន ២៦ករណី ដែលតួលេខនេះកើនឡើង ៨% បើប្រៀបធៀបនឹងរយៈពេលដូចគ្នានៅឆ្នាំ២០២៣ ដែលមានឧប្បត្តិហេតុគ្រោះថ្នាក់ចំនួន ២៤ករណី ។

ក្នុងចំណោមឧប្បត្តិហេតុគ្រោះថ្នាក់ចំនួន ២៦ករណីរួមមាន៖ ឧប្បត្តិហេតុគ្រោះថ្នាក់ដោយសារមីន ១៧ករណី និងឧប្បត្តិហេតុគ្រោះថ្នាក់ដោយសារស.ផ.ស. ៩ករណី ។

**៣- ជនរងគ្រោះពីខែមករា ដល់ខែកញ្ញា ឆ្នាំ២០២៤**

ចាប់ពីខែមករា ដល់ខែកញ្ញា ឆ្នាំ២០២៤ មានជនរងគ្រោះដោយសារយុទ្ធកណ្ណគ្រឿងផ្ទុះចំនួន ៣៩នាក់ ។ តួលេខនេះបានកើនឡើង ៤៤% បើប្រៀបធៀបនឹងរយៈពេលដូចគ្នានៅឆ្នាំ២០២៣ ដែលមានជនរងគ្រោះចំនួន ២៧នាក់ ។

ក្នុងចំណោមជនរងគ្រោះចំនួន ៣៩នាក់ រួមមាន ៖

- ជនរងគ្រោះដោយសារមីន ២០នាក់ និងជនរងគ្រោះដោយសារស.ផ.ស. ១៩នាក់
- ជនរងគ្រោះស្លាប់ ១០នាក់ របួស ២១នាក់ និងពិការអវយវៈ ៨នាក់
- ជនរងគ្រោះជាបុរស ២៥នាក់ ជាស្ត្រី ២នាក់ ជាក្មេងប្រុសអាយុក្រោម១៨ឆ្នាំ ៩នាក់ និងជា ក្មេងស្រីអាយុក្រោម១៨ឆ្នាំ ៣នាក់ ។

៤- ឧប្បត្តិហេតុគ្រោះថ្នាក់ក្នុងខែកញ្ញា ឆ្នាំ២០២៤

នៅខែកញ្ញា ឆ្នាំ២០២៤ មានឧប្បត្តិហេតុគ្រោះថ្នាក់ដោយសារយុទ្ធកណ្ណគ្រឿងផ្ទុះចំនួន ១ករណី បានកើតឡើងនៅខេត្តបន្ទាយមានជ័យ។ តួលេខនេះដូចគ្នានឹងខែកញ្ញា ឆ្នាំ២០២៣ ដែលមានឧប្បត្តិហេតុ គ្រោះថ្នាក់ដោយសារមីនចំនួន ១ករណី។

ព័ត៌មានអំពីឧប្បត្តិហេតុគ្រោះថ្នាក់ដោយសារយុទ្ធកណ្ណគ្រឿងផ្ទុះនៅខែកញ្ញា ឆ្នាំ២០២៤

- ឧប្បត្តិហេតុគ្រោះថ្នាក់បានកើតឡើងនៅលើដីមិនមានការប្រើប្រាស់។

៥- ជនរងគ្រោះក្នុងខែកញ្ញា ឆ្នាំ២០២៤

នៅខែកញ្ញា ឆ្នាំ២០២៤ មានជនរងគ្រោះដោយសារយុទ្ធកណ្ណគ្រឿងផ្ទុះចំនួន ១នាក់។ តួលេខ នេះដូចគ្នានឹងខែកញ្ញា ឆ្នាំ២០២៣ ដែលមានជនរងគ្រោះ ១នាក់។

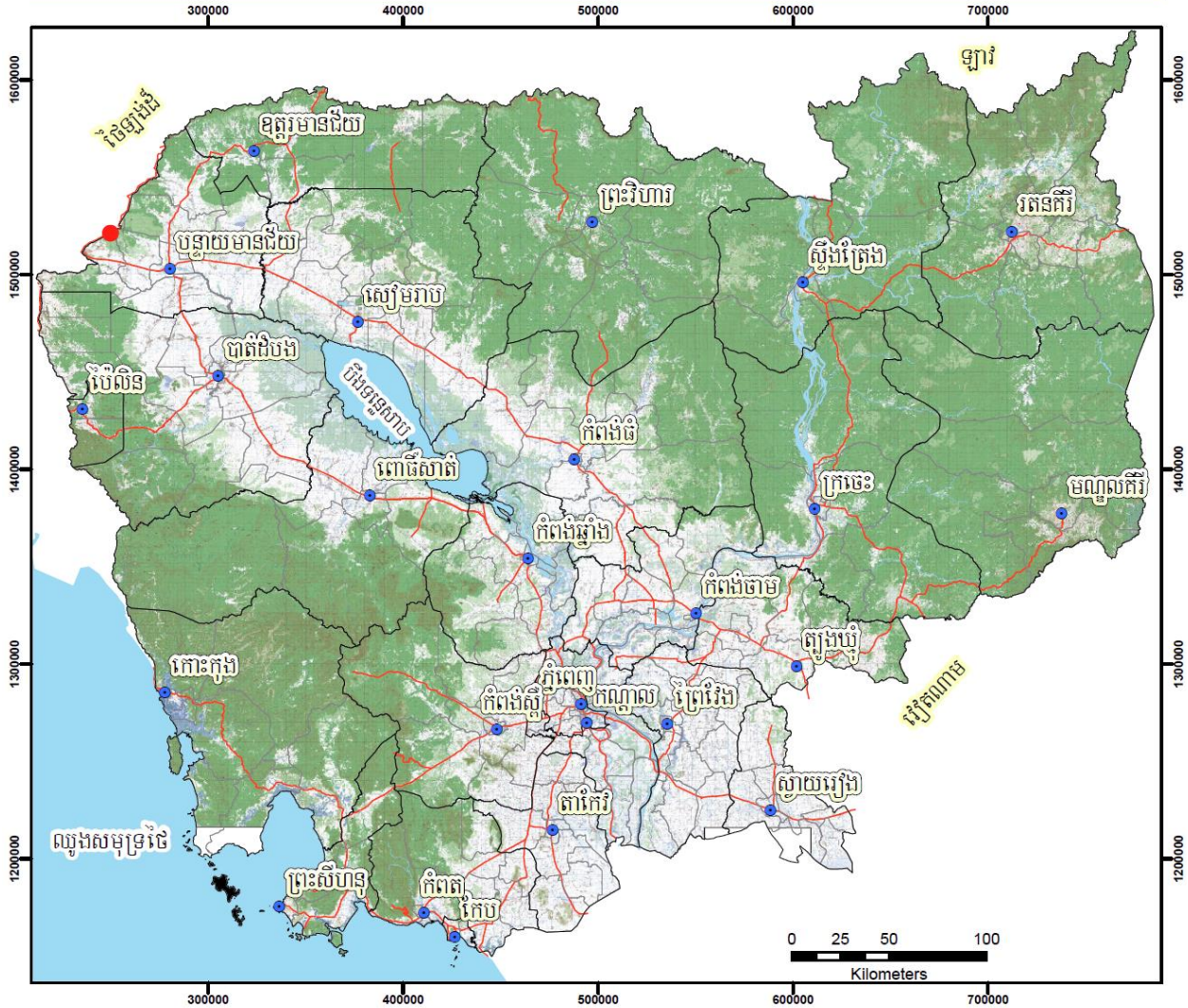
- ជនរងគ្រោះ ១នាក់ ជាបុរសបានពិការជើងដោយសារមីន
- សកម្មភាពនៅពេលគ្រោះថ្នាក់គឺ៖ ការកាប់ឈើ។

៦- ផលប៉ះពាល់ពីតំបន់គ្រោះថ្នាក់ពីខែមករា ឆ្នាំ២០២៣ ដល់ខែកញ្ញា ឆ្នាំ២០២៤ (ជនរងគ្រោះ ៧១នាក់)

- ខេត្តចំនួន ៥ ដែលទទួលរងផលប៉ះពាល់ខ្លាំងបំផុតមានជនរងគ្រោះ ៥៨% នៃជនរងគ្រោះសរុប
- ស្រុកចំនួន ១០ ដែលទទួលរងផលប៉ះពាល់ខ្លាំងបំផុតមានជនរងគ្រោះ ៦៦% នៃជនរងគ្រោះសរុប
- ឃុំចំនួន ១០ ដែលទទួលរងផលប៉ះពាល់ខ្លាំងបំផុតមានជនរងគ្រោះ ៥៤% នៃជនរងគ្រោះសរុប។

ព័ត៌មានលម្អិត សូមមើលទំព័រទី៧

ទីតាំងគ្រោះថ្នាក់ដោយសារយុទ្ធភណ្ឌគ្រឿងផ្ទុះ នៅខែកញ្ញា ឆ្នាំ២០២៤  
ឧប្បត្តិហេតុ ១ករណី ជនរងគ្រោះ ១នាក់

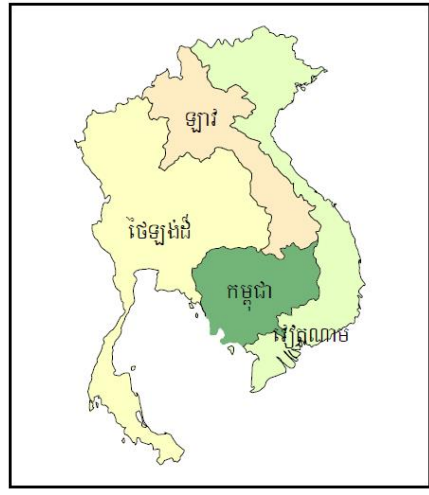


**កំណត់សម្គាល់**

- ទីតាំងគ្រោះថ្នាក់មិន
- ទីរួមខេត្ត
- ព្រំប្រទល់ខេត្ត
- ព្រំប្រទល់ស្រុក
- ផ្ទៃទឹក
- ផ្លូវជាតិ



មាត្រដ្ឋាន 1:3,000,000



Produced by CMVIS, Oct 2024

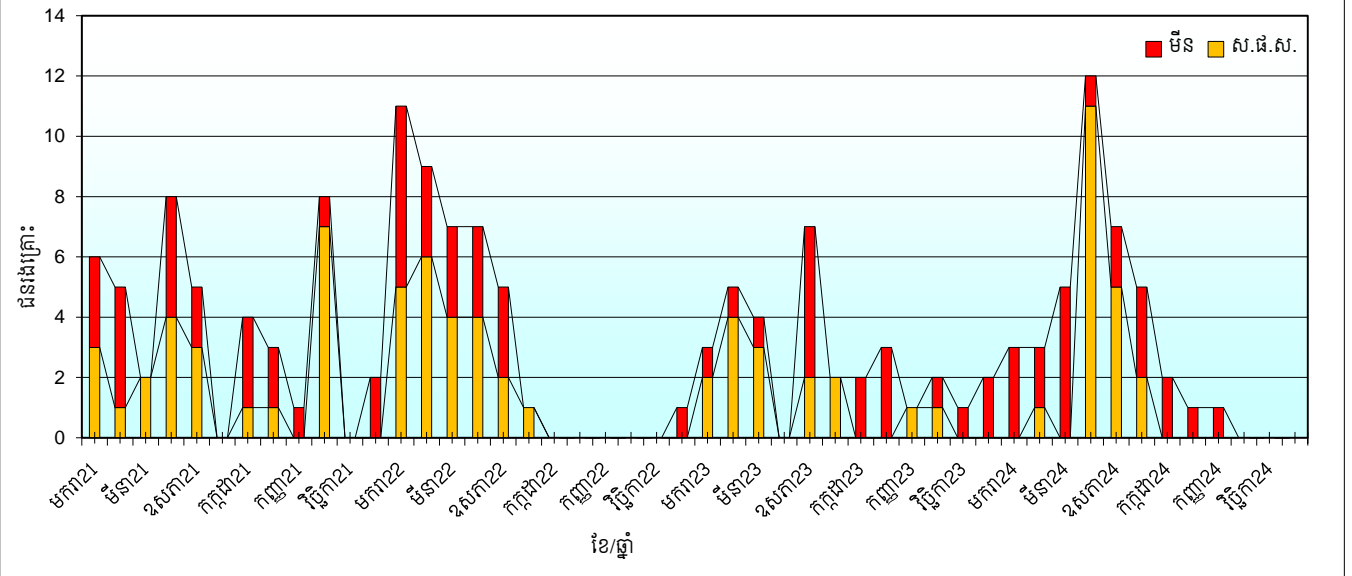
ព័ត៌មានលម្អិតទាក់ទងនឹងព័ត៌មានអំពីគ្រោះថ្នាក់ដោយសារយុទ្ធភណ្ឌគ្រឿងផ្ទុះ សូមទំនាក់ទំនង  
មកការិយាល័យ CMVIS តាមរយៈអាស័យដ្ឋានអ៊ីម៉ែល: [ketya@cmaa.gov.kh](mailto:ketya@cmaa.gov.kh)

**របាយការណ៍ជនរងគ្រោះដោយសារយុទ្ធកណ្តាត្រៀមផ្ទះពីខែមករា ឆ្នាំ២០២១ ដល់ខែកញ្ញា ឆ្នាំ២០២៤**

ឆ្នាំ/ខែ	ជនរងគ្រោះតាមខែ												
	មករា	កុម្ភៈ	មីនា	មេសា	ឧសភា	មិថុនា	កក្កដា	សីហា	កញ្ញា	តុលា	វិច្ឆិកា	ធ្នូ	សរុប
<b>2021</b>	6	5	2	8	5	0	4	3	1	8	0	2	44
ការប្រែប្រួលចំនួនជនរងគ្រោះ ឆ្នាំ២០២១	6	11	13	21	26	26	30	33	34	42	42	44	
<b>2022</b>	11	9	7	7	5	1	0	0	0	0	0	1	41
ការប្រែប្រួលចំនួនជនរងគ្រោះ ឆ្នាំ២០២២	11	20	27	34	39	40	40	40	40	40	40	41	
ការប្រែប្រួលភាគរយ 2021 ធៀប 2022	83	82	108	62	50	54	33	21	18	-5	-5	-7	
<b>2023</b>	3	5	4	0	7	2	2	3	1	2	1	2	32
ការប្រែប្រួលចំនួនជនរងគ្រោះ ឆ្នាំ២០២៣	-8	-4	-3	-7	2	1	2	3	1	2	1	1	
ការប្រែប្រួលភាគរយតាមខែ ឆ្នាំ២០២៣	-73	-44	-43	-100	40	100	100	100	100	100	100	100	
ការប្រែប្រួលចំនួនជនរងគ្រោះ ឆ្នាំ២០២៣	3	8	12	12	19	21	23	26	27	29	30	32	
ការប្រែប្រួលភាគរយ 2022 ធៀប 2023	-73	-60	-56	-65	-51	-48	-43	-35	-33	-28	-25	-22	
<b>2024</b>	3	3	5	12	7	5	2	1	1				39
ការប្រែប្រួលចំនួនជនរងគ្រោះ ឆ្នាំ២០២៤	0	-2	1	12	0	3	0	-2	0				
ការប្រែប្រួលភាគរយតាមខែ ឆ្នាំ២០២៤	0	-40	25	100	0	150	0	-67	0				
ការប្រែប្រួលចំនួនជនរងគ្រោះ ឆ្នាំ២០២៤	3	6	11	23	30	35	37	38	39				
ការប្រែប្រួលភាគរយ 2023 ធៀប 2024	0	-25	-8	92	58	67	61	46	44				

ចំណាំ: តួលេខជនរងគ្រោះសម្រាប់ខែបន្តបន្ទាប់ទៀត នៃដំណើរការប្រមូលទិន្នន័យនឹងស្រាវជ្រាវឱ្យទាន់ពេលវេលា

ក្រាហ្វិចជនរងគ្រោះតាមខែនីមួយៗចាប់ពីខែមករា ឆ្នាំ២០២១ ដល់ខែកញ្ញា ឆ្នាំ២០២៤





**ខេត្តចំនួន ៥ ទទួលរងឥទ្ធិពលខ្លាំងជាងគេ ដោយសារយុទ្ធភណ្ណគ្រឿងផ្ទុះ**

ត្រូវបានតម្រៀបតាមលំដាប់ចុះ នៃផលបូកសរុបជនរងគ្រោះ  
 ពីខែមករា ឆ្នាំ២០២៣ ដល់ខែកញ្ញា ឆ្នាំ២០២៤

លំដាប់	ខេត្ត	អ្នករងគ្រោះ មិន	អ្នករងគ្រោះ សំណល់ជាតិផ្ទុះពីសង្គ្រាម	ផលបូកសរុប អ្នករងគ្រោះ	ការបូកបណ្តាក់ លើផលបូកសរុប
1	បន្ទាយមានជ័យ	8	2	10	10
2	បាត់ដំបង	8	2	10	20
3	ឧត្តរមានជ័យ	8	1	9	29
4	មណ្ឌលគិរី	0	6	6	35
5	ព្រះវិហារ	5	1	6	41

**ស្រុកចំនួន 10 ទទួលរងឥទ្ធិពលខ្លាំងជាងគេ ដោយសារយុទ្ធភណ្ណគ្រឿងផ្ទុះ**

ត្រូវបានតម្រៀបតាមលំដាប់ចុះ នៃផលបូកសរុបជនរងគ្រោះ  
 ពីខែមករា ឆ្នាំ២០២៤ ដល់ខែកញ្ញា ឆ្នាំ២០២៤

លំដាប់	ស្រុក	ខេត្ត	អ្នករងគ្រោះ មិន	អ្នករងគ្រោះ សំណល់ជាតិផ្ទុះពីសង្គ្រាម	ផលបូកសរុប អ្នករងគ្រោះ	ការបូកបណ្តាក់ លើផលបូកសរុប
1	ជាំក្សាន្ត	ព្រះវិហារ	5	1	6	6
2	សែនមនោរម្យ	មណ្ឌលគិរី	0	6	6	12
3	អន្លង់វែង	ឧត្តរមានជ័យ	5	1	6	18
4	សំឡូត	បាត់ដំបង	5	0	5	23
5	វាលវែង	ពោធិ៍សាត់	5	0	5	28
6	ស្នោង	កំពង់ធំ	0	4	4	32
7	អូរជ្រៅ	បន្ទាយមានជ័យ	4	0	4	36
8	អូរយ៉ាដាវ	រតនគិរី	1	3	4	40
9	បរិបូរណ៍	កំពង់ឆ្នាំង	0	4	4	44
10	ថ្មពួក	បន្ទាយមានជ័យ	3	0	3	47

**ឃុំចំនួន 10 ទទួលរងឥទ្ធិពលខ្លាំងជាងគេ ដោយសារយុទ្ធភណ្ណគ្រឿងផ្ទុះ**

ត្រូវបានតម្រៀបតាមលំដាប់ចុះ នៃផលបូកសរុបជនរងគ្រោះ  
 ពីខែមករា ឆ្នាំ២០២៤ ដល់ខែកញ្ញា ឆ្នាំ២០២៤

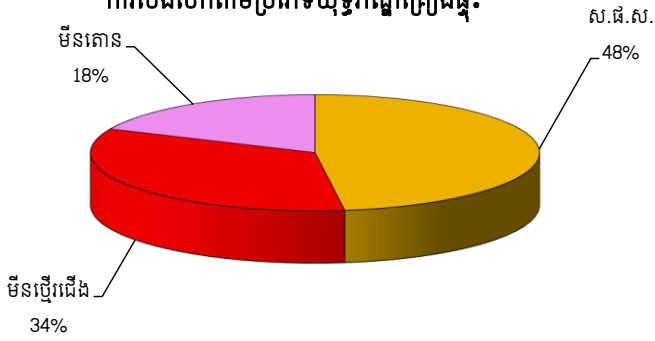
លំដាប់	ឃុំ	ស្រុក	ខេត្ត	អ្នករងគ្រោះ មិន	អ្នករងគ្រោះ សំណល់ជាតិផ្ទុះពីសង្គ្រាម	ផលបូកសរុប អ្នករងគ្រោះ	ការបូកបណ្តាក់ លើផលបូកសរុប
1	ត្រពាំងប្រិយ័	អន្លង់វែង	ឧត្តរមានជ័យ	5	1	6	6
2	រមនា	សែនមនោរម្យ	មណ្ឌលគិរី	0	6	6	12
3	អូរឃីជាន់	អូរជ្រៅ	បន្ទាយមានជ័យ	4	0	4	16
4	រុងរឿង	ស្នោង	កំពង់ធំ	0	4	4	20
5	ផ្នូកទ្រូ	បរិបូរណ៍	កំពង់ឆ្នាំង	0	4	4	24
6	ថ្មដា	វាលវែង	ពោធិ៍សាត់	4	0	4	28
7	យ៉ាទុង	អូរយ៉ាដាវ	រតនគិរី	0	3	3	31
8	គោករមៀត	ថ្មពួក	បន្ទាយមានជ័យ	3	0	3	34
9	តាគោក	សំឡូត	បាត់ដំបង	2	0	2	36
10	មរេត	ជាំក្សាន្ត	ព្រះវិហារ	1	1	2	38

**ការឆ្លុះបញ្ចាំងទូទៅលើជនរងគ្រោះដោយសារយុទ្ធភ័ណ្ណគ្រឿងផ្ទុះ**

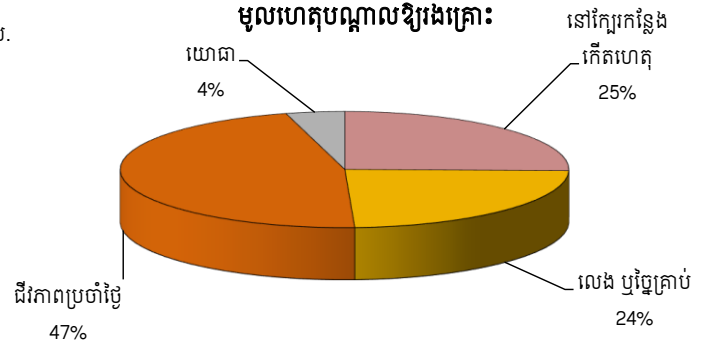
អំឡុងពេល: មករា ឆ្នាំ២០២៣ - កញ្ញា ឆ្នាំ២០២៤

ចំនួនសរុបនៃជនរងគ្រោះក្នុងអំឡុងពេលរាយការណ៍: ៧១នាក់

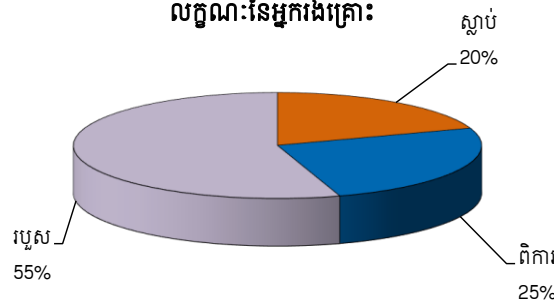
**ការបែងចែកតាមប្រភេទយុទ្ធភ័ណ្ណគ្រឿងផ្ទុះ:**



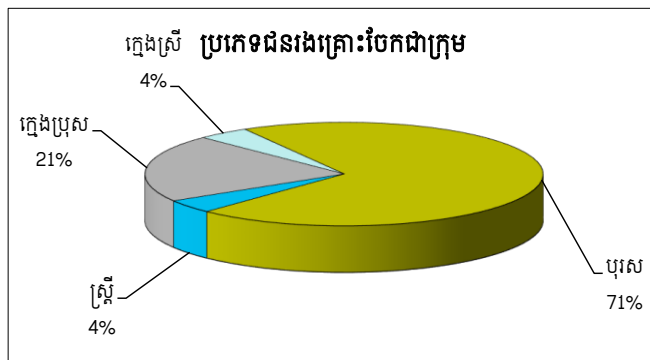
**មូលហេតុបណ្តាលឱ្យរងគ្រោះ:**



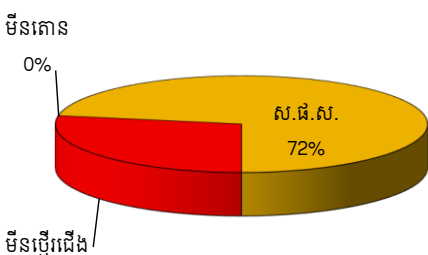
**លក្ខណៈនៃអ្នករងគ្រោះ:**



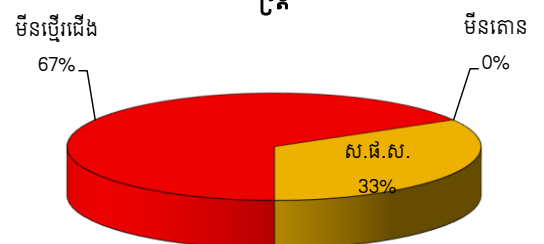
**ការឆ្លុះបញ្ចាំងទូទៅលើករណីរងគ្រោះដោយសារយុទ្ធភ័ណ្ណគ្រឿងផ្ទុះ**



**ក្នុង**



**ស្រ្តី**



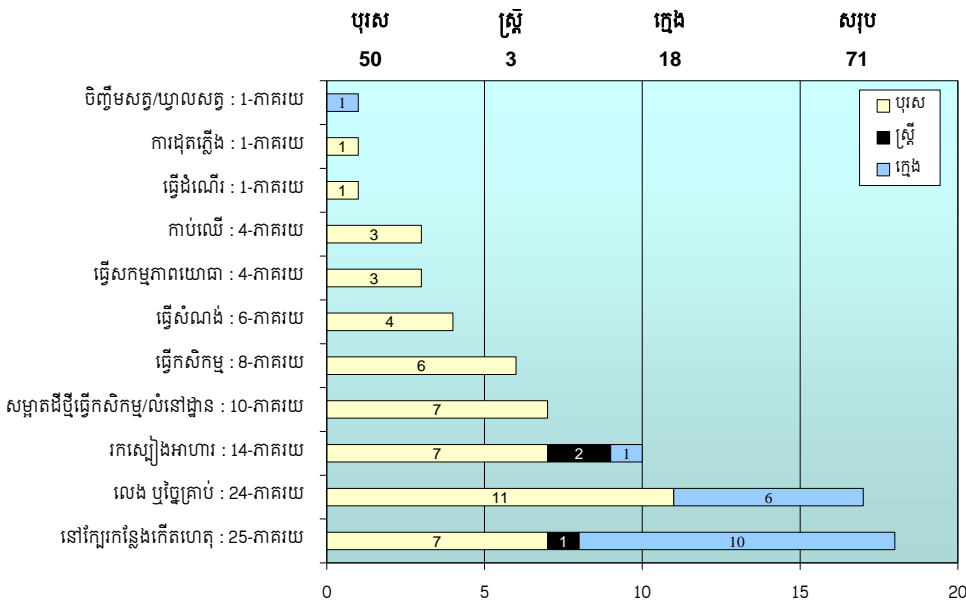


ប្រតិបត្តិការសម្រាប់ការងាររដ្ឋបាល និង កម្មវិធី

អំឡុងពេល: ខែមករា ឆ្នាំ២០២៣ - ខែកញ្ញា ឆ្នាំ២០២៤

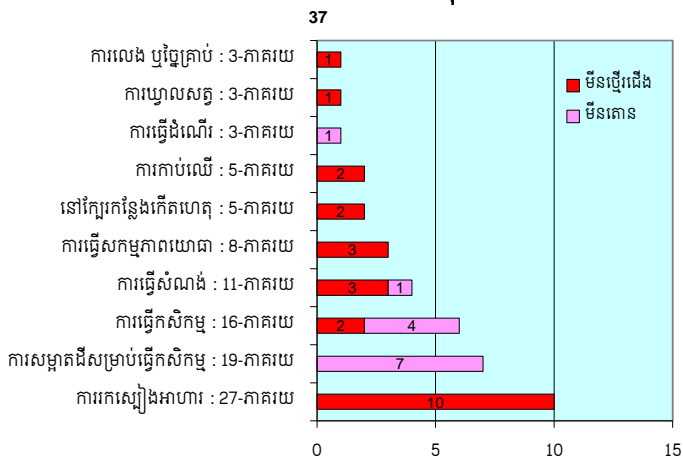
ចំនួនសរុបនៃជនរងគ្រោះ ក្នុងអំឡុងពេលរាយការណ៍: ៧១នាក់

**សកម្មភាពដែលបណ្តាលឱ្យគ្រោះថ្នាក់យុទ្ធភណ្ឌគ្រឿងផ្ទុះ បែងចែកទៅតាមប្រភេទជនរងគ្រោះ:**

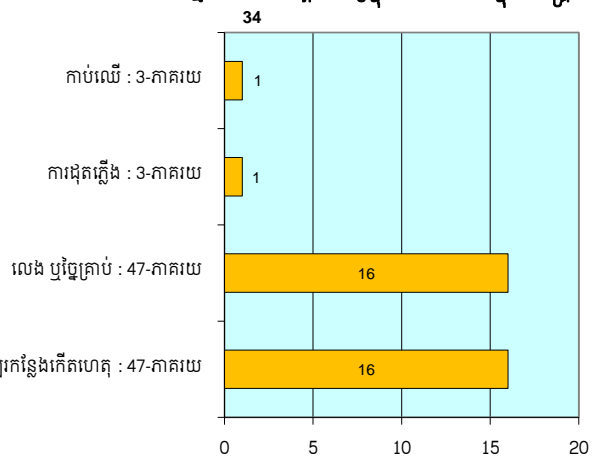


**សកម្មភាពរបស់ជនរងគ្រោះនៅពេលដែលគ្រោះថ្នាក់ដោយសារយុទ្ធភណ្ឌគ្រឿងផ្ទុះ:**

**សកម្មភាពដែលបណ្តាលឱ្យផ្ទុះមីន**

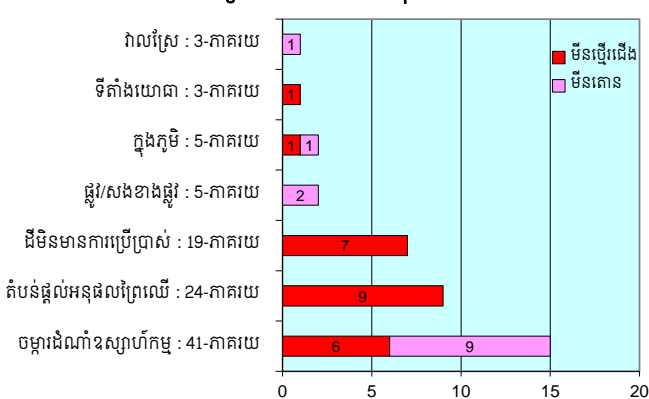


**សកម្មភាពដែលបណ្តាលឱ្យផ្ទុះសំណល់ជាតិផ្ទុះពីសង្គ្រាម**



**ឧបត្ថម្ភភាពគ្រោះថ្នាក់ដោយសារយុទ្ធភណ្ឌគ្រឿងផ្ទុះ តាមលក្ខណៈភូមិសាស្ត្រដី**

**លក្ខណៈភូមិសាស្ត្រដីដែលបណ្តាលឱ្យផ្ទុះមីន**



**លក្ខណៈភូមិសាស្ត្រដីដែលបណ្តាលឱ្យផ្ទុះសំណល់ជាតិផ្ទុះពីសង្គ្រាម**

