



អង្គការមេន
C.M.A.A

ប្រព័ន្ធព័ត៌មានជនរងគ្រោះដោយសារមេន និងសំណល់ជាតិផ្ទះពីសង្គ្រាម

របាយការណ៍

ស្តីពីគ្រោះថ្នាក់ដោយសារយុទ្ធភ័ណ្ណគ្រឿងផ្ទះ
នៅខែមីនា ឆ្នាំ២០២២

សារវិការ

ប្រព័ន្ធព័ត៌មានជនរងគ្រោះដោយសារមីន និងសំណល់ជាតិផ្ទុះពីសង្គ្រាម (CMVIS) ត្រូវបានបង្កើតឡើងនៅឆ្នាំ១៩៩៤ ដោយកាកបាទក្រហមកម្ពុជា ដោយមានការគាំទ្រថវិកា និងបច្ចេកទេសពីអង្គការជនពិការអន្តរជាតិប៊ែលហ្សិក និងអង្គការយូនីសេហ្វ។

នៅដំណាច់ឆ្នាំ២០០៩ CMVIS ត្រូវបានផ្ទេរប្រគល់ពីកាកបាទក្រហមកម្ពុជា មកស្ថិតនៅក្រោមការទទួលខុសត្រូវរបស់អាជ្ញាធរកម្ពុជាគ្រប់គ្រងសកម្មភាពកំចាត់មីន និងសង្គ្រោះជនពិការដោយសារមីន ក្នុងការប្រមូលទិន្នន័យ វិភាគទិន្នន័យ បកស្រាយទិន្នន័យ និងការចែកចាយទិន្នន័យជនរងគ្រោះដោយសារមីន និងសំណល់ជាតិផ្ទុះពីសង្គ្រាម(ស.ផ.ស.) នៅក្នុងប្រទេសកម្ពុជា។

ព័ត៌មានស្តីពីគ្រោះថ្នាក់ និងជនរងគ្រោះដោយសារយុទ្ធកណ្ណគ្រឿងផ្ទុះ (មីន និងស.ផ.ស.)

1- ជនរងគ្រោះពីខែមករា ឆ្នាំ១៩៧៩ ដល់ខែមីនា ឆ្នាំ២០២២

ចាប់ពីខែមករា ឆ្នាំ១៩៧៩ ដល់ខែមីនា ឆ្នាំ២០២២ មានជនរងគ្រោះដោយសារយុទ្ធកណ្ណគ្រឿងផ្ទុះចំនួន ៦៤.៩៩១នាក់ ដែលបានកត់ត្រាដោយការិយាល័យ CMVIS ក្នុងនោះរួមមាន៖

- ជនរងគ្រោះដោយសារមីន ៥១.១៦០នាក់(៧៩%) និងស.ផ.ស. ១៣.៨៣១នាក់(២១%)
- ជនរងគ្រោះស្លាប់ ១៩.៨១៦នាក់(៣០%) របួស ៣៦.១០០នាក់(៥៦%) និងពិការអវៈយវៈ ៩.០៧៥នាក់(១៤%)
- ជនរងគ្រោះជាបុរស ៥២.៦៣៩នាក់(៨១%) ក្មេងប្រុសអាយុក្រោម១៨ឆ្នាំ ៦.១០៤នាក់(៩%) ស្ត្រី ៤.៧៩២នាក់(៨%) ក្មេងស្រីអាយុក្រោម១៨ឆ្នាំ ១.៣៩៣នាក់(២%) និងជនរងគ្រោះមិនស្គាល់អត្តសញ្ញាណ ៦៣នាក់(០%)

2- ឧប្បត្តិហេតុគ្រោះថ្នាក់ពីខែមករា ដល់ខែមីនា ឆ្នាំ២០២២

ចាប់ពីខែមករា ដល់ខែមីនា ឆ្នាំ២០២២ មានឧប្បត្តិហេតុគ្រោះថ្នាក់ដោយសារយុទ្ធកណ្ណគ្រឿងផ្ទុះចំនួន ១៧ករណី។ តួលេខនេះកើនឡើង ៤២% ប្រៀបធៀបនឹងរយៈពេលដូចគ្នានៅឆ្នាំ២០២១ ដែលមានឧប្បត្តិហេតុគ្រោះថ្នាក់ដោយសារយុទ្ធកណ្ណគ្រឿងផ្ទុះចំនួន ១២ករណី។

ឧប្បត្តិហេតុគ្រោះថ្នាក់ដោយសារយុទ្ធកណ្ណគ្រឿងផ្ទុះចំនួន ១៧ករណីរួមមាន៖ ឧប្បត្តិហេតុគ្រោះថ្នាក់ដោយសារមីន ៨ករណី និងឧប្បត្តិហេតុគ្រោះថ្នាក់ដោយសារស.ផ.ស. ៩ករណី។

3- ជនរងគ្រោះពីខែមករា ដល់ខែមីនា ឆ្នាំ២០២២

តួលេខជនរងគ្រោះដោយសារយុទ្ធកណ្ណគ្រឿងផ្ទុះ ចាប់ពីខែមករា ដល់ខែមីនា ឆ្នាំ២០២២ មានចំនួន ២៧នាក់។ តួលេខនេះបង្ហាញពីការកើនឡើង ១០៨% បើប្រៀបធៀបជាមួយនឹងរយៈពេលដូចគ្នា ក្នុងឆ្នាំ២០២១ ដែលមានជនរងគ្រោះដោយសារយុទ្ធកណ្ណគ្រឿងផ្ទុះចំនួន ១៣នាក់។

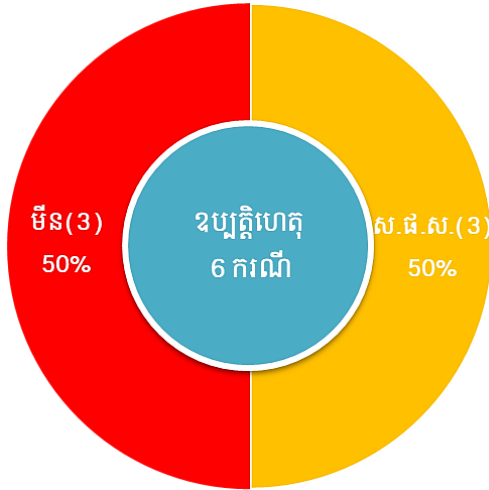
ក្នុងចំណោមជនរងគ្រោះចំនួន ២៧នាក់ រួមមាន៖

- ជនរងគ្រោះដោយសារមីន ១២នាក់ និងដោយសារស.ផ.ស. ១៥នាក់
- ជនរងគ្រោះស្លាប់ ៨នាក់ របួស ១៤នាក់ និងពិការអវៈយវៈ ៥នាក់
- ជនរងគ្រោះជាបុរស ១៧នាក់ និងជាក្មេងប្រុសអាយុក្រោម១៨ឆ្នាំ ១០នាក់។

4- ឧប្បត្តិហេតុគ្រោះថ្នាក់ក្នុងខែមីនា ឆ្នាំ២០២២

នៅខែមីនា ឆ្នាំ២០២២ មានឧប្បត្តិហេតុគ្រោះថ្នាក់ដោយសារយុទ្ធភណ្ណគ្រឿងផ្ទុះចំនួន ៦ករណី ក្នុងនោះគ្រោះថ្នាក់ដោយសារមីន ៣ករណី និងគ្រោះថ្នាក់ដោយសារស.ផ.ស. ៣ករណី ដែលត្រូវបានកើតឡើងនៅខេត្តព្រះវិហារ ខេត្តបាត់ដំបង ខេត្តឧត្តរមានជ័យ និងខេត្តក្រចេះ។ តួលេខនេះបានកើនឡើង ២០០% បើប្រៀបធៀបជាមួយនឹងខែមីនា ឆ្នាំ២០២១ ដែលមានឧប្បត្តិហេតុគ្រោះថ្នាក់ដោយសារយុទ្ធភណ្ណគ្រឿងផ្ទុះ ២ករណី។

- ប្រភេទយុទ្ធភណ្ណគ្រឿងផ្ទុះ



- ព័ត៌មានអំពីតំបន់គ្រោះថ្នាក់ដោយសារយុទ្ធភណ្ណគ្រឿងផ្ទុះនៅខែមីនា ឆ្នាំ២០២២ ដូចខាងក្រោម៖
 - o ឧប្បត្តិហេតុគ្រោះថ្នាក់កើតឡើងនៅលើដីមិនមានការប្រើប្រាស់ ៣ករណី
 - o ឧប្បត្តិហេតុគ្រោះថ្នាក់កើតឡើងនៅក្នុងភូមិ ១ករណី
 - o ឧប្បត្តិហេតុគ្រោះថ្នាក់កើតឡើងនៅលើដីចម្ការ ១ករណី
 - o ឧប្បត្តិហេតុគ្រោះថ្នាក់កើតឡើងនៅតំបន់ផ្តល់អនុផលព្រៃឈើ ១ករណី

5- ជនរងគ្រោះក្នុងខែមីនា ឆ្នាំ២០២២

នៅខែមីនា ឆ្នាំ២០២២ មានជនរងគ្រោះដោយសារយុទ្ធភណ្ណគ្រឿងផ្ទុះចំនួន ៧នាក់។ តួលេខនេះបានកើនឡើង ២៥០% បើប្រៀបធៀបជាមួយនឹងខែមីនា ឆ្នាំ២០២១ ដែលមានជនរងគ្រោះដោយសារយុទ្ធភណ្ណគ្រឿងផ្ទុះ ២នាក់។

ក្នុងចំណោមជនរងគ្រោះចំនួន ៧នាក់ រួមមាន៖

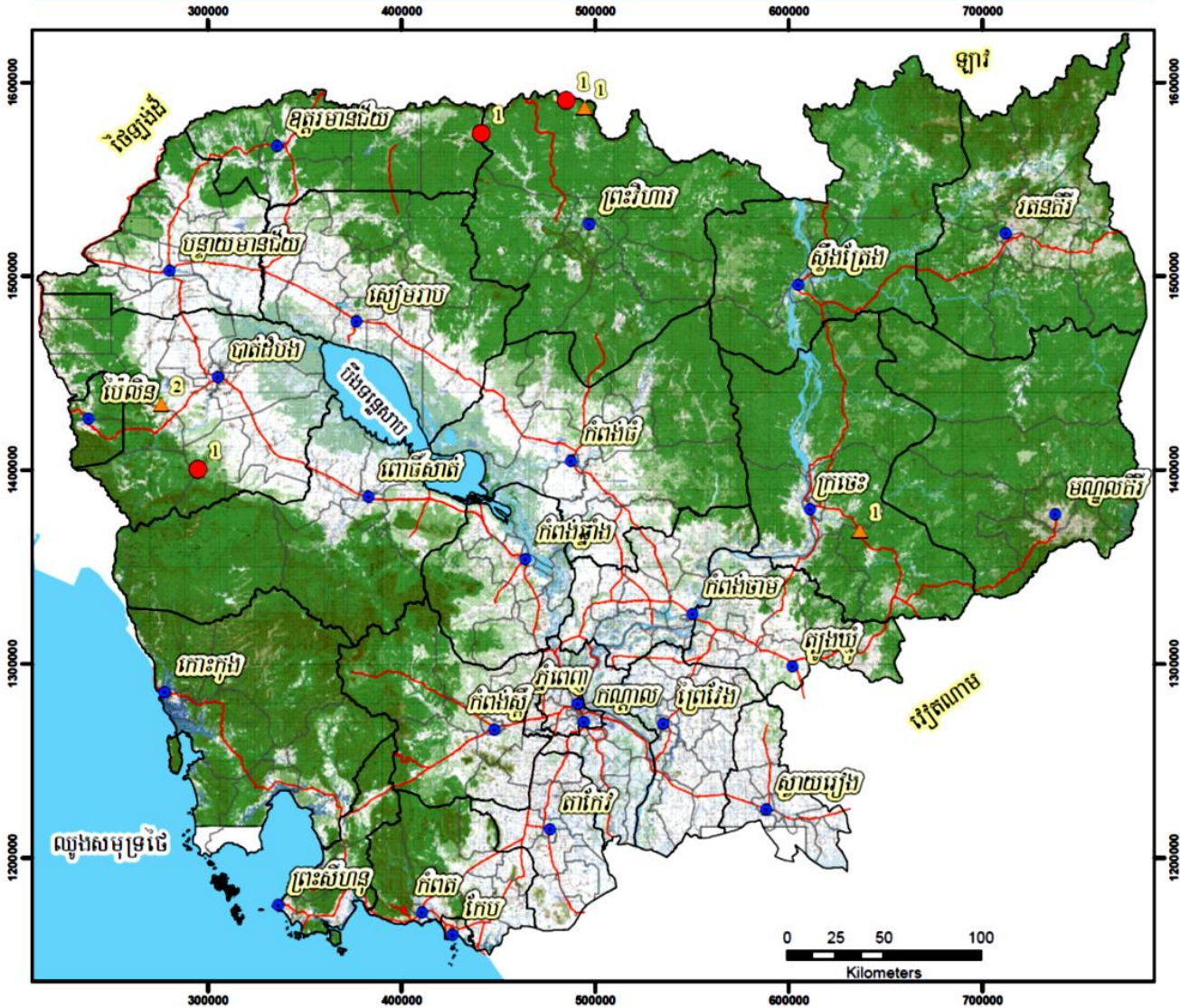
- ជនរងគ្រោះដោយសារមីន ៣នាក់ និងដោយសារស.ផ.ស. ៤នាក់
- ជនរងគ្រោះស្លាប់ ៣នាក់ របួស ២នាក់ និងពិការអវៈយវៈ ២នាក់
- ជនរងគ្រោះជាបុរស ៤នាក់ និងជាក្មេងប្រុសអាយុក្រោម១៨ឆ្នាំ ៣នាក់
- សកម្មភាពនៅពេលគ្រោះថ្នាក់គឺ៖
 - o ការលេងថ្លៃគ្រាប់ ២នាក់
 - o ការកាប់ឈើ ២នាក់
 - o ការសម្អាតដីសម្រាប់ធ្វើកសិកម្ម ១នាក់
 - o ការឃ្វាលសត្វ ១នាក់ និង
 - o ការរកស្បៀងអាហារ ១នាក់។

6- ផលប៉ះពាល់នៃតំបន់គ្រោះថ្នាក់ពីខែមករា ឆ្នាំ២០២១ ដល់ខែមីនា ឆ្នាំ២០២២ (ជនរងគ្រោះ ៧១នាក់)

- ខេត្តចំនួន ៥ ដែលទទួលរងផលប៉ះពាល់ខ្លាំងបំផុតមានជនរងគ្រោះ ៧៣% នៃជនរងគ្រោះសរុប
- ស្រុកចំនួន ១០ ដែលទទួលរងផលប៉ះពាល់ខ្លាំងបំផុតមានជនរងគ្រោះ ៧០% នៃជនរងគ្រោះសរុប
- ឃុំចំនួន ១០ ដែលទទួលរងផលប៉ះពាល់ខ្លាំងបំផុតមានជនរងគ្រោះ ៤៦% នៃជនរងគ្រោះសរុប។

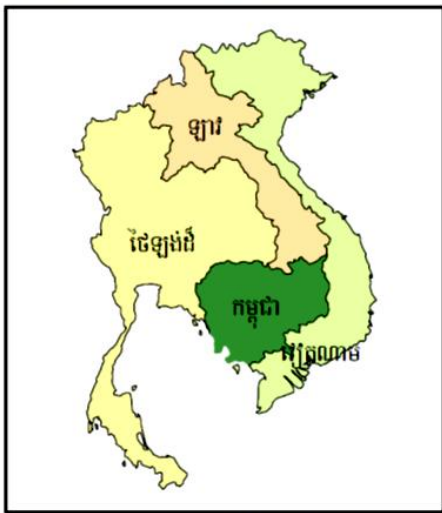
សូមអានព័ត៌មានលម្អិត នៅទំព័រទី៨

ទីតាំងគ្រោះថ្នាក់ដោយសារយុទ្ធកណ្ណគ្រឿងផ្ទុះ នៅខែមីនា ឆ្នាំ២០២២
 ឧប្បត្តិហេតុ ៦ករណី ជនរងគ្រោះ ៧នាក់



កំណត់សម្គាល់

- ▲ ទីតាំងគ្រោះថ្នាក់ស.ជ.ស.
- ទីតាំងគ្រោះថ្នាក់មិន
- ទីរួមខេត្ត
- ប្រាំប្រទល់ខេត្ត
- ប្រាំប្រទល់ស្រុក
- ផ្ទៃទឹក
- ផ្លូវជាតិ



Produced by CMVIS, Apr 2022

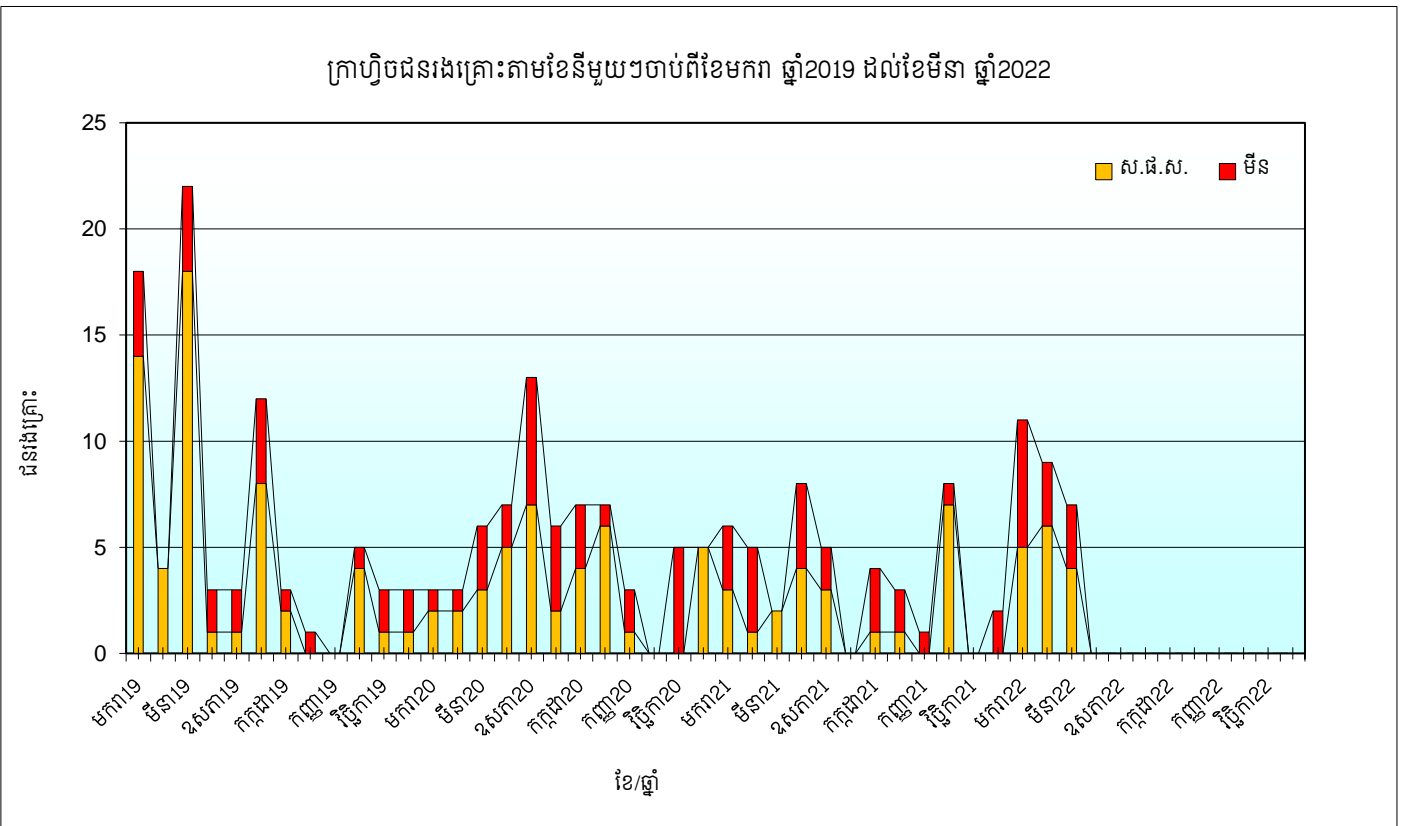
ព័ត៌មានលម្អិតទាក់ទងនឹងព័ត៌មានអំពីគ្រោះថ្នាក់ដោយសារយុទ្ធកណ្ណគ្រឿងផ្ទុះ សូមទំនាក់ទំនងមក
 ការិយាល័យ CMVIS តាមរយៈអាស័យដ្ឋានអ៊ីម៉ែល: ketya@maa.gov.kh

របាយការណ៍ជនរងគ្រោះដោយសារយុទ្ធកណ្តត្រៀងផ្ទះពីខែមករា ឆ្នាំ2019 ដល់ខែមីនា ឆ្នាំ2022

ឆ្នាំ/ខែ	ជនរងគ្រោះតាមខែ												
	មករា	កុម្ភៈ	មីនា	មេសា	ឧសភា	មិថុនា	កក្កដា	សីហា	កញ្ញា	តុលា	វិច្ឆិកា	ធ្នូ	សរុប
2019	18	4	22	3	3	12	3	1	0	5	3	3	77
ការប្រែប្រួលចំនួន ឆ្នាំ2019	18	22	44	47	50	62	65	66	66	71	74	77	
2020	3	3	6	7	13	6	7	7	3	0	5	5	65
ការប្រែប្រួលចំនួន ឆ្នាំ2020	3	6	12	19	32	38	45	52	55	55	60	65	
ការប្រែប្រួលភាគរយ 2019 ធៀប 2020	-83	-73	-73	-60	-36	-39	-31	-21	-17	-23	-19	-16	
2021	6	5	2	8	5	0	4	3	1	8	0	2	44
ការប្រែប្រួលចំនួនតាមខែ ធៀប 2020	3	2	-4	1	-8	-6	-3	-4	-2	8	-5	-3	
ការប្រែប្រួលភាគរយតាមខែ ធៀប 2020	100	67	-67	14	-62	-100	-43	-57	-67	100	-100	-60	
ការប្រែប្រួលចំនួន ឆ្នាំ2021	6	11	13	21	26	26	30	33	34	42	42	44	
ការប្រែប្រួលភាគរយ 2020 ធៀប 2021	100	83	8	11	-19	-32	-33	-37	-38	-24	-30	-32	
2022	11	9	7										27
ការប្រែប្រួលចំនួនតាមខែ ធៀប 2021	5	4	5										
ការប្រែប្រួលភាគរយតាមខែ ធៀប 2021	83	80	250										
ការប្រែប្រួលចំនួន ឆ្នាំ2022	11	20	27										
ការប្រែប្រួលភាគរយ 2021 ធៀប 2022	83	82	108										

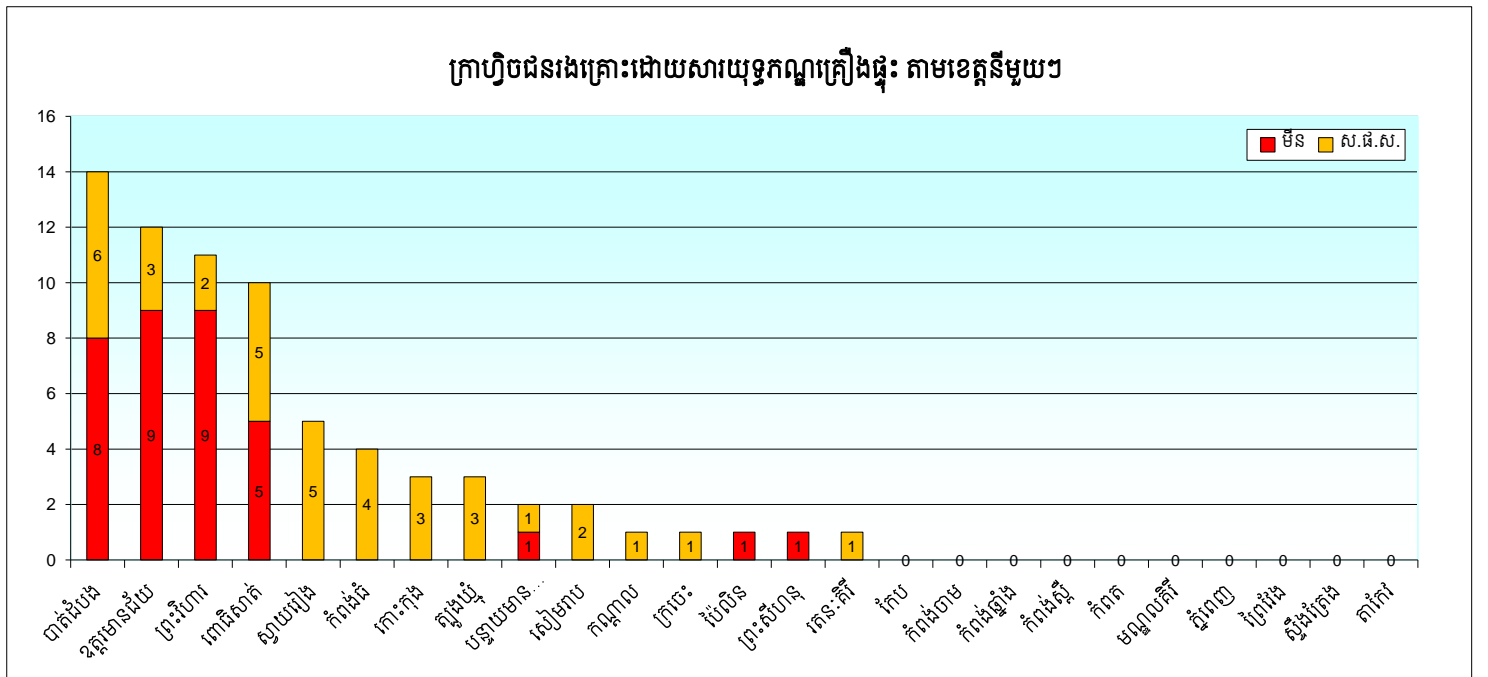
ចំណាំ: តួលេខជនរងគ្រោះសម្រាប់ខែបន្តបន្ទាប់ទៀតនឹងស្រាវជ្រាវឲ្យទាន់ពេលវេលា ដែលជាផ្នែកមួយនៃដំណើរការប្រមូលទិន្នន័យ

ក្រាហ្វិចជនរងគ្រោះតាមខែនីមួយៗចាប់ពីខែមករា ឆ្នាំ2019 ដល់ខែមីនា ឆ្នាំ2022



ជនរងគ្រោះដោយសារយុទ្ធកណ្ណគ្រឿងផ្ទុះ ចាប់ពីខែមករា ឆ្នាំ2021 ដល់ខែមីនា ឆ្នាំ2022
រាជធានីខេត្តត្រូវបានគ្របដណ្តប់ដោយជនរងគ្រោះដោយសារយុទ្ធកណ្ណគ្រឿងផ្ទុះ ក្នុងឆ្នាំ2021 និងឆ្នាំ2022

ឈ្មោះខេត្ត	ឆ្នាំ ខែ																				សរុប 2021-2022	ការប្រកបណ្តាក់ លើសរុប	កាសយ នៃសរុប	ការប្រកបណ្តាក់ លើកាសយសរុប						
	មករា21	កុម្ភៈ21	មីនា21	មេសា21	ឧសភា21	មិថុនា21	កក្កដា21	សីហា21	កញ្ញា21	តុលា21	វិច្ឆិកា21	ធ្នូ21	សរុប2021	មករា22	កុម្ភៈ22	មីនា22	មេសា22	ឧសភា22	មិថុនា22	កក្កដា22					សីហា22	កញ្ញា22	តុលា22	វិច្ឆិកា22	ធ្នូ22	សរុប2022
បាត់ដំបង	2	0	1	1	2	0	0	2	1	0	0	0	9	2	0	3	0	0	0	0	0	0	0	0	0	5	14	14	19.7	20
ឧត្តរមានជ័យ	1	3	1	3	0	0	1	0	0	1	0	1	11	0	0	1	0	0	0	0	0	0	0	0	0	1	12	26	16.9	37
ព្រះវិហារ	0	0	0	0	0	0	2	0	0	0	0	1	3	6	0	2	0	0	0	0	0	0	0	0	0	8	11	37	15.5	52
ពោធិសាត់	2	0	0	0	2	0	1	0	0	1	0	0	6	1	3	0	0	0	0	0	0	0	0	0	0	4	10	47	14.1	66
ស្វាយរៀង	0	0	0	0	0	0	0	0	0	0	0	0	0	0	5	0	0	0	0	0	0	0	0	0	0	5	5	52	7	73
កំពង់ធំ	0	0	0	0	0	0	0	0	0	3	0	0	3	1	0	0	0	0	0	0	0	0	0	0	0	1	4	56	5.6	79
កោះកុង	0	0	0	0	0	0	0	0	0	3	0	0	3	0	0	0	0	0	0	0	0	0	0	0	0	0	3	59	4.2	83
គ្នងឃុំ	0	0	0	3	0	0	0	0	0	0	0	0	3	0	0	0	0	0	0	0	0	0	0	0	0	0	3	62	4.2	87
បន្ទាយមានជ័យ	0	1	0	0	0	0	0	1	0	0	0	0	2	0	0	0	0	0	0	0	0	0	0	0	0	0	2	64	2.8	90
សៀមរាប	1	1	0	0	0	0	0	0	0	0	0	0	2	0	0	0	0	0	0	0	0	0	0	0	0	0	2	66	2.8	93
កណ្តាល	0	0	0	0	1	0	0	0	0	0	0	0	1	0	0	0	0	0	0	0	0	0	0	0	0	0	1	67	1.4	94
ព្រះសីហនុ	0	0	0	0	0	0	0	0	0	0	0	0	0	0	1	0	0	0	0	0	0	0	0	0	0	1	1	68	1.4	96
ក្រចេះ	0	0	0	0	0	0	0	0	0	0	0	0	0	0	0	1	0	0	0	0	0	0	0	0	0	1	1	69	1.4	97
ប៉ៃលិន	0	0	0	1	0	0	0	0	0	0	0	0	1	0	0	0	0	0	0	0	0	0	0	0	0	0	1	70	1.4	99
តេន-គីរី	0	0	0	0	0	0	0	0	0	0	0	0	0	1	0	0	0	0	0	0	0	0	0	0	0	1	1	71	1.4	100
កំពង់ស្ពឺ	0	0	0	0	0	0	0	0	0	0	0	0	0	0	0	0	0	0	0	0	0	0	0	0	0	0	0	71	0	100
កំពង់ឆ្នាំង	0	0	0	0	0	0	0	0	0	0	0	0	0	0	0	0	0	0	0	0	0	0	0	0	0	0	0	71	0	100
កំពង់ចាម	0	0	0	0	0	0	0	0	0	0	0	0	0	0	0	0	0	0	0	0	0	0	0	0	0	0	0	71	0	100
កំពត	0	0	0	0	0	0	0	0	0	0	0	0	0	0	0	0	0	0	0	0	0	0	0	0	0	0	0	71	0	100
មណ្ឌលគិរី	0	0	0	0	0	0	0	0	0	0	0	0	0	0	0	0	0	0	0	0	0	0	0	0	0	0	0	71	0	100
ព្រៃវែង	0	0	0	0	0	0	0	0	0	0	0	0	0	0	0	0	0	0	0	0	0	0	0	0	0	0	0	71	0	100
ស្ទឹងត្រែង	0	0	0	0	0	0	0	0	0	0	0	0	0	0	0	0	0	0	0	0	0	0	0	0	0	0	0	71	0	100
តាកែវ	0	0	0	0	0	0	0	0	0	0	0	0	0	0	0	0	0	0	0	0	0	0	0	0	0	0	0	71	0	100
កែប	0	0	0	0	0	0	0	0	0	0	0	0	0	0	0	0	0	0	0	0	0	0	0	0	0	0	0	71	0	100
កំពង់ឆ្នាំង	0	0	0	0	0	0	0	0	0	0	0	0	0	0	0	0	0	0	0	0	0	0	0	0	0	0	0	71	0	100
សរុប	6	5	2	8	5	0	4	3	1	8	0	2	44	11	9	7	0	0	0	0	0	0	0	0	0	27	71			





ប្រតិបត្តិការ ១០៧ គ្រប់គ្រងរាជធានីភ្នំពេញ ខេត្ត កម្ពុជា

ខេត្តបំនួន 5 ទទួលរងឥទ្ធិពលខ្លាំងជាងគេ ដោយសារយុទ្ធកណ្ណគ្រឿងផ្ទុះ

**ត្រូវបានគម្របតាមលំដាប់ចុះ នៃផលបូកសរុបជនរងគ្រោះ
ពីខែមករា ឆ្នាំ2021 ដល់ខែមីនា ឆ្នាំ2022**

លំដាប់	ខេត្ត	អ្នករងគ្រោះ មិន	អ្នករងគ្រោះ សំណល់ជាតិផ្ទុះពីសង្គ្រាម	ផលបូកសរុប អ្នករងគ្រោះ	ការបូកបណ្តាក់ លើផលបូកសរុប
1	បាត់ដំបង	8	6	14	14
2	ឧត្តរមានជ័យ	9	3	12	26
3	ព្រះវិហារ	9	2	11	37
4	ពោធិសាត់	5	5	10	47
5	ស្វាយរៀង	0	5	5	52

ស្រុកបំនួន 10 ទទួលរងឥទ្ធិពលខ្លាំងជាងគេ ដោយសារយុទ្ធកណ្ណគ្រឿងផ្ទុះ

**ត្រូវបានគម្របតាមលំដាប់ចុះ នៃផលបូកសរុបជនរងគ្រោះ
ពីខែមករា ឆ្នាំ2021 ដល់ខែមីនា ឆ្នាំ2022**

លំដាប់	ស្រុក	ខេត្ត	អ្នករងគ្រោះ មិន	អ្នករងគ្រោះ សំណល់ជាតិផ្ទុះពីសង្គ្រាម	ផលបូកសរុប អ្នករងគ្រោះ	ការបូកបណ្តាក់ លើផលបូកសរុប
1	ជាំក្សាន្ត	ព្រះវិហារ	9	2	11	11
2	វាលវែង	ពោធិសាត់	5	3	8	19
3	អន្លង់វែង	ឧត្តរមានជ័យ	6	1	7	26
4	សំឡូត	បាត់ដំបង	3	2	5	31
5	ស្វាយរៀង	ស្វាយរៀង	0	5	5	36
6	ប្រាសាទបល្ល័ង្ក	កំពង់ធំ	0	3	3	39
7	បុទុមសាគរ	កោះកុង	0	3	3	42
8	តំបែរ	ត្បូងឃ្មុំ	0	3	3	45
9	ត្រពាំងប្រាសាទ	ឧត្តរមានជ័យ	2	1	3	48
10	បាណន់	បាត់ដំបង	2	0	2	50

ឃុំបំនួន 10 ទទួលរងឥទ្ធិពលខ្លាំងជាងគេ ដោយសារយុទ្ធកណ្ណគ្រឿងផ្ទុះ

**ត្រូវបានគម្របតាមលំដាប់ចុះ នៃផលបូកសរុបជនរងគ្រោះ
ពីខែមករា ឆ្នាំ2021 ដល់ខែមីនា ឆ្នាំ2022**

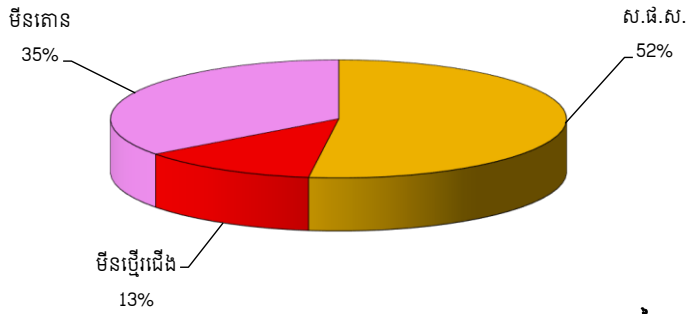
លំដាប់	ឃុំ	ស្រុក	ខេត្ត	អ្នករងគ្រោះ មិន	អ្នករងគ្រោះ សំណល់ជាតិផ្ទុះពីសង្គ្រាម	ផលបូកសរុប អ្នករងគ្រោះ	ការបូកបណ្តាក់ លើផលបូកសរុប
1	មរកត	ជាំក្សាន្ត	ព្រះវិហារ	5	1	6	6
2	សង្ការ	ស្វាយរៀង	ស្វាយរៀង	0	5	5	11
3	ថ្មដា	វាលវែង	ពោធិសាត់	4	0	4	15
4	សាលាវិស័យ	ប្រាសាទបល្ល័ង្ក	កំពង់ធំ	0	3	3	18
5	អណ្តូងទឹក	បុទុមសាគរ	កោះកុង	0	3	3	21
6	ជាំក្សាន្ត	ជាំក្សាន្ត	ព្រះវិហារ	2	1	3	24
7	ត្រពាំងព្រីង	តំបែរ	ត្បូងឃ្មុំ	0	3	3	27
8	កន្ទី១	បាណន់	បាត់ដំបង	2	0	2	29
9	រស្មីសង្ការ	គេនៈមណ្ឌល	បាត់ដំបង	0	2	2	31
10	សំរិល	សំឡូត	បាត់ដំបង	0	2	2	33

ការឆ្លុះបញ្ចាំងទូទៅលើជនរងគ្រោះដោយសារយុទ្ធភាពគ្រឿងផ្ទុះ

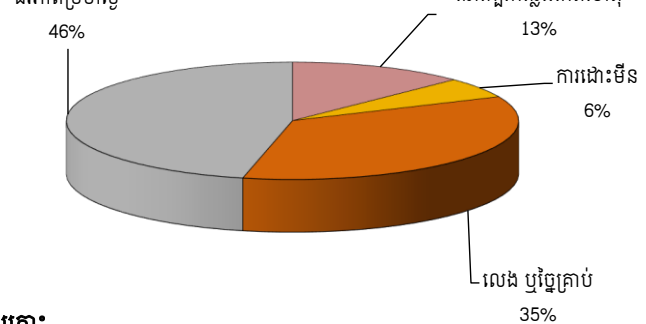
អំឡុងពេល: មករា ឆ្នាំ2021 - មីនា ឆ្នាំ2022

ចំនួនសរុបនៃជនរងគ្រោះក្នុងអំឡុងពេលរាយការណ៍: 71

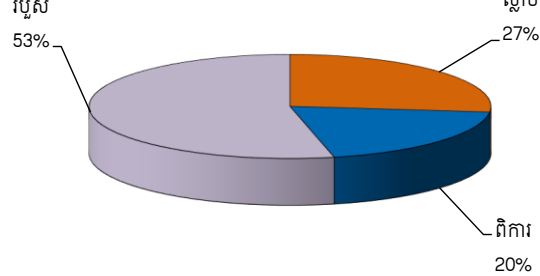
ការបែងចែកតាមប្រភេទយុទ្ធភាពគ្រឿងផ្ទុះ:




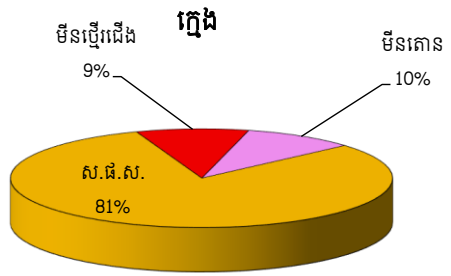
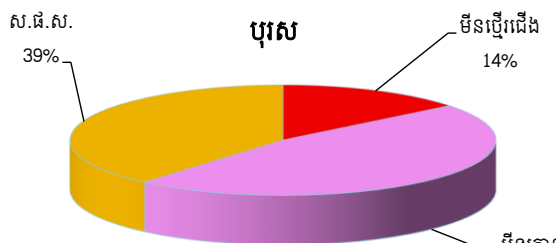
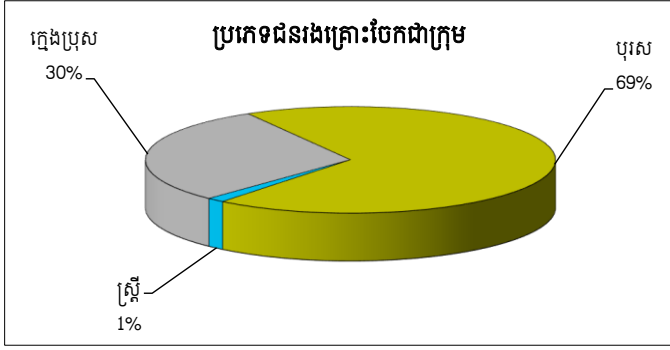
មូលហេតុបណ្តាលឲ្យរងគ្រោះ:



លក្ខណៈនៃអ្នករងគ្រោះ:



ការឆ្លុះបញ្ចាំងទូទៅលើករណីរងគ្រោះដោយសារយុទ្ធភាពគ្រឿងផ្ទុះ:



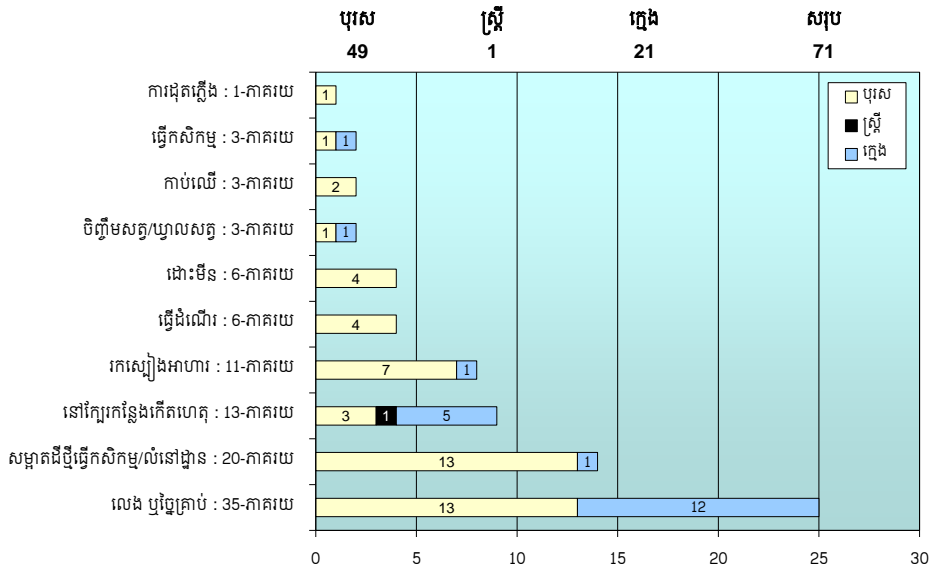


ប្រតិទិនសម្រាប់ការងាររបស់រាជវាំង ឆ្នាំ ២០២២

អំឡុងពេល: ខែមករា ឆ្នាំ2021 - ខែមីនា ឆ្នាំ2022

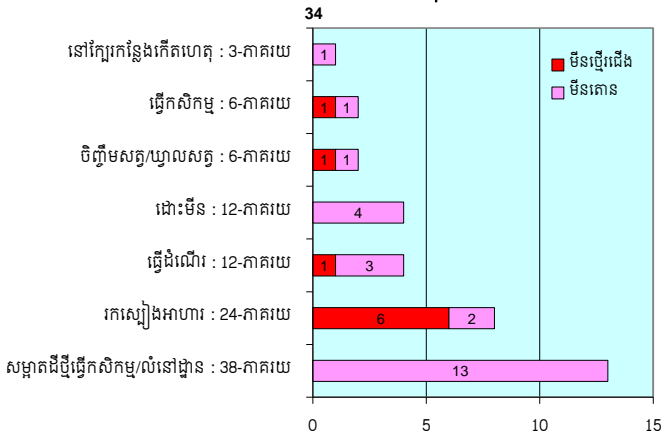
ចំនួនសរុបនៃជនរងគ្រោះ ក្នុងអំឡុងពេលរាយការណ៍: 71

សកម្មភាពដែលបណ្តាលឲ្យគ្រោះថ្នាក់យុទ្ធភណ្ឌគ្រឿងផ្ទុះ បែងចែកទៅតាមប្រភេទជនរងគ្រោះ:

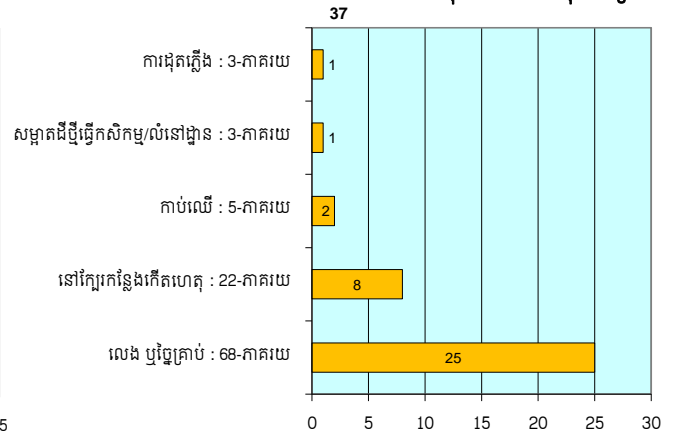


សកម្មភាពរបស់ជនរងគ្រោះនៅពេលដែលគ្រោះថ្នាក់ដោយសារយុទ្ធភណ្ឌគ្រឿងផ្ទុះ:

សកម្មភាពដែលបណ្តាលឲ្យផ្ទុះមីន

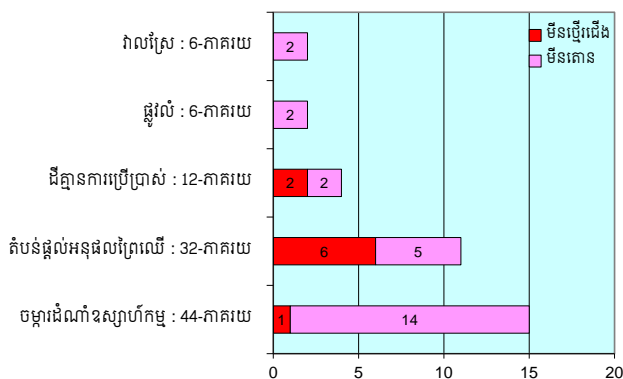


សកម្មភាពដែលបណ្តាលឲ្យផ្ទុះសំណល់ជាតិផ្ទុះពីសង្គ្រាម



ឧបក្កិរហេតុគ្រោះថ្នាក់ដោយសារយុទ្ធភណ្ឌគ្រឿងផ្ទុះ តាមលក្ខណៈភូមិសាស្ត្រដី

លក្ខណៈភូមិសាស្ត្រដីដែលបណ្តាលឲ្យផ្ទុះមីន



លក្ខណៈភូមិសាស្ត្រដីដែលបណ្តាលឲ្យផ្ទុះសំណល់ជាតិផ្ទុះពីសង្គ្រាម

